

**PROGRAM ROZVOJA OBCE RÁKOŠ
(doplnenie a aktualizácia)**

2023 – 2027 s výhľadom do 2030



Obsah

ÚVOD.....	3
ANALYTICKÁ ČASŤ	10
1. Analýza vnútorného prostredia	10
1.1 Základná charakteristika obce.....	10
1.1.1 Stručný popis	10
1.1.2 Geografická poloha, sídelná štruktúra	11
1.1.3 Prírodné podmienky	11
1.1.4 História, kultúrne pamiatky	12
1.2 Vnútorné zdroje.....	14
1.2.1 Ľudské zdroje, demografia, domový a bytový fond	14
1.2.2 Kultúrny potenciál obce, komunitný život, spolky, šport	20
1.2.3 Materiálne zdroje	21
1.2.4 Ekonomické zdroje	23
1.2.5 Prírodné zdroje	23
1.3 Ex ante hodnotenie	24
2. Analýza vonkajšieho prostredia	25
2.1 Identifikácia vonkajších faktorov rozvoja územia.....	25
2.2 STEEP analýza	25
3. Zhodnotenie súčasného stavu územia obce	25
3.1 Zhodnotenie splnenia stratégie PRO 2015 – 2024	25
3.2 SWOT analýza	27
3.3 Identifikácia kritických oblastí rozvoja	27
STRATEGICKÁ ČASŤ	28
1. Vízia	28
2. Stratégia rozvoja obce	28
2.1 Strategické ciele.....	28
PROGRAMOVÁ ČASŤ	30
1. Prioritné oblasti	30
1.1 Programové východiská	30
1.2 Priority rozvoja obce.....	31
REALIZAČNÁ ČASŤ	33
1. Popis úloh pri realizácii PRO	33
2. Systém monitorovania a hodnotenia PRO	33
3. Akčný plán	33
FINANČNÁ ČASŤ	36
ZÁVER.....	44



ÚVOD

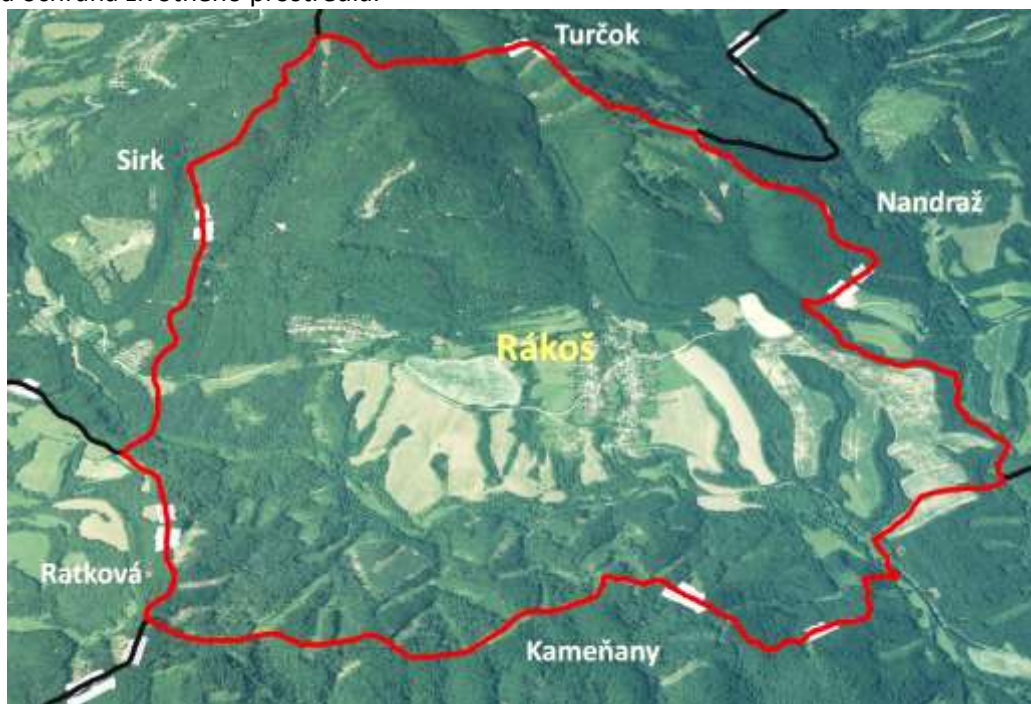
Program rozvoja obce Rákoš na obdobie 2023 - 2027 s výhľadom do roka 2030 vychádza z potreby aktualizovať a doplniť jestvujúci dokument – Program hospodárskeho rozvoja a sociálneho rozvoja obce Rákoš 2015 – 2024. Konkrétna situácia v roku 2022, ktorý je rokom spracovania tohto dokumentu je poznačená situáciou doznievajúcej celosvetovej pandémie COVID - 19 ako aj mimoriadnej geopolitickej situácie, ovplyvňujúcej ekonomické a sociálne faktory rozvoja aj v Slovenskej republike.

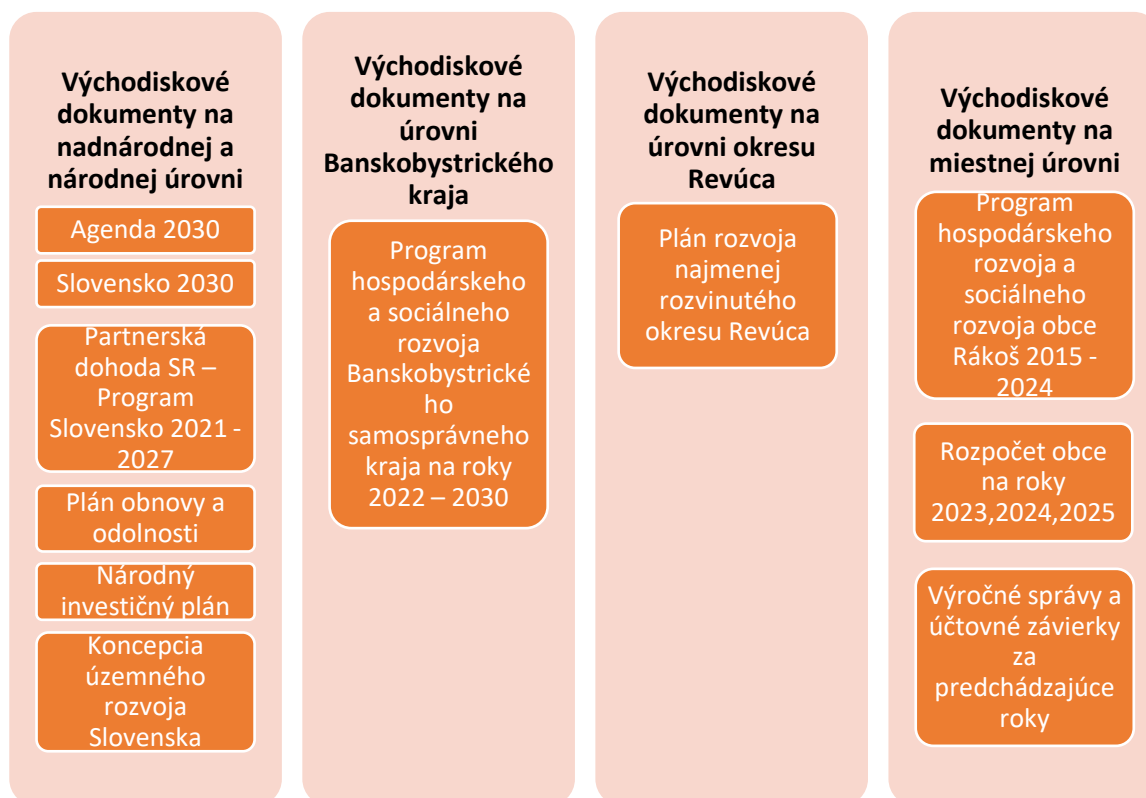
Miestna politika rozvoja obce Rákoš zapojila do procesu formovania obyvateľstvo, ako aj občiansky a podnikateľský sektor, aby spoločným postupom realizovali svoje predstavy a postupy v súlade s možnosťami, danými aktuálnymi programami zdrojov programového obdobia Program Slovensko 2021 – 2027 pre čerpanie fondov Európskej únie, Plánu obnovy a odolnosti a ďalších zdrojov, dostupných miestnej samospráve, podnikateľom a tretiemu sektoru.

PRO bol aktualizovaný na základe zákona č.539/2008 Z. z. o podpore regionálneho rozvoja v platnom znení, kde je definovaný ako strednodobý programový dokument obsahujúci analýzu hospodárskeho a sociálneho rozvoja obce, hlavné smery jej vývoja, stanovenie cieľov, prvoradých potrieb a úloh vo všetkých oblastiach života obce. Súčasťou programu je návrh jeho administratívneho a finančného zabezpečenia. Pri spracovaní programového dokumentu boli rešpektované zásady regionálnej politiky vlády definované v Partnerskej dohode Slovenskej republiky na roky 2021 – 2027 a v primeranom rozsahu Metodika tvorby a implementácie programov PHSR 2020 (verzia 1.04).

Politika súdržnosti v programovacom období 2021 – 2027 bude realizovaná prostredníctvom **Programu Slovensko 2021 – 2027, ktorý bol schválený 23.11.2022** v gescii Ministerstva investícií, regionálneho rozvoja a informatizácie SR. Spôsob poskytovania príspevkov z Európskej únie v programovom období 2021 – 2027 stanovuje Zákon o príspevkoch z fondov Európskej únie 121/2022 Z. z.

Výstupom strategického dokumentu **Program rozvoja obce Rákoš na obdobie 2023 – 2027 s výhľadom do roku 2030 – doplnenie a aktualizácia**, cieľom ktorého je hlavne zlepšiť kvalitu života občanov obce je definovať konkrétne zámery a aktivity, prostredníctvom ktorých sa hlavný cieľ dosiahne a namodelovať finančné nároky na ich realizáciu. Dopadom realizácie programu bude okrem vytvorenia lepších technických, sociálnych, kultúrnych a bezpečnostných faktorov života v obciach aj zlepšenie a ochrana životného prostredia.





Východiskovými dokumentmi pri spracovaní aktuálneho Programu rozvoja obce boli hlavne:

• **na nadnárodnej a národnej úrovni**

Agenda 2030

Dokument „Agenda 2030 pre udržateľný rozvoj“ je súhrnom globálnych záväzkov, ktorými medzinárodné spoločenstvo reaguje na najzávažnejšie výzvy súčasnosti. Agenda 2030 bola prijatá členskými štátmi Organizácie Spojených národov v roku 2015 a vyzýva štáty k spoločnému koordinovanému postupu pri riešení globálnych výziev.

Zdroj: Agenda 2030

Slovensko 2030:

„Vízia a stratégia rozvoja Slovenska do roku 2030 – dlhodobá stratégia udržateľného rozvoja Slovenskej republiky – Slovensko 2030“ (ďalej len „Slovensko 2030“) je základným implementačným dokumentom plnenia národných priorít Agendy 2030 pre udržateľný rozvoj v Slovenskej republike. Zároveň plní úlohu Národnej stratégie regionálneho rozvoja SR v zmysle zákona č. 539/2008 Z. z. o podpore regionálneho rozvoja. „Slovensko 2030“ definuje priority a ciele rozvoja Slovenska v troch integrovaných rozvojových programoch pokrývajúcich kľúčové oblasti rozvoja: ochrana a rozvoj zdrojov, ich udržateľné využívanie a rozvoj komunit. Na národnej úrovni bolo definovaných 6 prioritných oblastí pre Slovensko:

1. Vzdelanie pre dôstojný život.
2. Smerovanie k znalostnej a environmentálne udržateľnej ekonomike pri demografických zmenách a meniacom sa globálnom prostredí.
3. Znižovanie chudoby a sociálna inklúzia.
4. Udržateľné sídla, regióny a krajina v kontexte zmeny klímy.
5. Právny štát, demokracia a bezpečnosť.
6. Dobré zdravie.

Zdroj: Slovensko 2030



Partnerská dohoda SR – Program Slovensko 2021 - 2027

„Partnerská dohoda Slovenskej republiky na roky 2021 – 2027“ je základný strategický dokument s celoštátnym významom, ktorým sa stanovuje stratégia, priority a opatrenia pre účinné a efektívne využívanie prostriedkov z fondov politiky súdržnosti Európskej únie na programové obdobie 2021 – 2027. V programovom období 2021 – 2027 bolo stanovených 5 cieľov politiky súdržnosti a špecifického cieľa Fondu spravodlivej transformácie (ďalej len „FST“). Politika súdržnosti v programovacom období 2021 – 2027 bude realizovaná prostredníctvom **Programu Slovensko 2021 – 2027, ktorý bol schválený 23.11.2022** v gescii Ministerstva investícií, regionálneho rozvoja a informatizácie SR. Spôsob poskytovania príspevkov z Európskej únie v programovom období 2021 – 2027 stanovuje Zákon o príspevkoch z fondov Európskej únie 121/2022 Z. z.

Ciele politiky súdržnosti:

Cieľ 1: Inteligentnejšia a konkurencieschopnejšia Európa

Cieľ 2: Zelenšia nízkouhlíková Európa

Cieľ 3: Prepojenejšia Európa

Cieľ 4: Sociálnejšia a inkluzívnejšia Európa vykonávajúca Európsky pilier sociálnych práv

Cieľ 5: Európa bližšie k občanom

Špecifický cieľ Fondu spravodlivej transformácie: Hospodárska diverzifikácia území – Región Horná Nitra, Košický kraj, Banskobystrický kraj

Zdroj: Partnerská dohoda SR – Program Slovensko 2021 - 2027

Plán obnovy a odolnosti

„Plán obnovy a odolnosti Slovenskej republiky“ je komplexnou odpoveďou EÚ na dôsledky krízy spojenej s pandemiou COVID-19, ako aj reakciou na identifikované hlavné výzvy a systémové nedostatky slovenskej ekonomiky. Plán obnovy je postavený na globálnej vízii Slovenska ako inovatívnej ekonomiky, ktorá je motorom udržateľného ekonomického rastu a zárukou úspešného zvládnutia zelenej a digitálnej transformácie, Slovenska ako moderného štátu, ktorý poskytuje občanom kvalitné verejné služby a napokon Slovenska ako zdravej krajiny, ktorá vytvára predpoklady na plnohodnotné využívanie ľudského a prírodného kapitálu. Plán obnovy a odolnosti je zameraný na päť kľúčových oblastí verejných politík. Spôsob poskytovania prostriedkov z Plánu obnovy a odolnosti SR stanovuje Zákon o mechanizme na podporu obnovy a odolnosti č. 368/2021 Z.z. Plán obnovy a odolnosti sa zameriava na podporu v 5. kľúčových oblastiach. Oblasť - č.1 Zelená ekonomika, č.2 Vzdelávanie, č.3 Veda, výskum a inovácie, č.4 Zdravie a č.5 Efektívna verejná správa a digitalizácia.

Zdroj: Plán obnovy a odolnosti

Národný investičný plán

Národný investičný plán SR 2018 – 2030, pilotná verzia, (ďalej len „NIP“) má povahu nadrezortného a integrovaného strategického dokumentu, definujúceho prioritné témy a kľúčové programy do roku 2030, dokumentované indikatívnymi projektmi, prostredníctvom ktorých bude vybudovaná nová hospodárska a sociálna infraštruktúra, prípadne sa zlepší stav existujúcej infraštruktúry, s cieľom postupného naplnenia dlhodobých potrieb Slovenskej republiky. NIP v nadväznosti na ciele udržateľného rozvoja Agendy 2030 OSN obsahuje charakteristiky súčasného stavu, želaného stavu v roku 2030 a kľúčové investičné programy a projekty v nasledovných oblastiach: doprava, energetika, informatizácia a elektronické komunikácie, výskum a inovácie, zdravotníctvo, životné prostredie, poľnohospodárstvo a lesné hospodárstvo, sociálna inklúzia a zamestnanosť, regionálny rozvoj.

Zdroj: Národný investičný plán SR 2018 – 2030



Koncepcia územného rozvoja Slovenska

Koncepcia územného rozvoja Slovenska (KURS) predstavuje celoštátnu územnoplánovaciu dokumentáciu, ktorá vyjadruje hlavné ciele územnoplánovacej politiky štátu, priestorový rozvoj SR v celoštátnych a medzinárodných súvislostiach. KURS bola sformulovaná na základe požiadaviek rovnovážneho sídelného rozvoja, zabezpečenia rovnocennej dostupnosti i k infraštruktúram. Koncepcia územného rozvoja Slovenska (KURS) predstavuje celoštátnu územnoplánovaciu dokumentáciu, ktorá vyjadruje hlavné ciele územnoplánovacej politiky štátu, priestorový rozvoj SR v celoštátnych a medzinárodných súvislostiach. KURS bola sformulovaná na základe požiadaviek rovnovážneho sídelného rozvoja, zabezpečenia rovnocennej dostupnosti k infraštruktúram.

Zdroj: Koncepcia územného rozvoja Slovenska

• Na úrovni Banskobystrického kraja

Partnerská dohoda a Program Slovensko 2021 - 2027 vymedzuje pre Banskobystrický kraj:

Banskobystrický kraj je najviac vidiecky región v rámci SR. Jeho hospodárstvo je výrazne závislé od priemyselných procesov intenzívnych na skleníkové plyny v rámci prevádzky veľkých podnikov. Región výrazne ovplyvnili zmeny spôsobené ekonomickou transformáciou v 90. rokoch minulého storočia, región sa dodnes vyrovnáva s dôsledkami transformácie, je mimoriadne zraniteľný a má nízku mieru pripravenosti na ďalšiu transformáciu v budúcnosti. Pre úspešnú implementáciu PST bude nevyhnutné zabezpečiť participatívny prístup zainteresovaných strán v procese implementácie. V dôsledku transformácie bude Banskobystrický kraj čeliť týmto výzvam:

Hospodárska diverzifikácia

- Vysoká závislosť vybraných okresov od energetickej náročného priemyslu;
- Absentujúca diverzifikácia hospodárstva a nízka aktivita MSP;
- Slabý inštitucionálny rámec a obmedzená podpora, ako aj nedostatok informácií o iniciatívach v oblasti VV medzi podnikmi, vrátane nedostatočnej spolupráce s výskumnými inštitúciami;
- Nedostatok príležitostí pre mladých ľudí, ktorí následne odchádzajú z regiónu, aby si našli príležitosti inde;
- Nevyužitý potenciál na rozvoj zeleného hospodárstva.

Prechod na čistú energiu a revitalizácia území

- Značné nedostatky v energetickej hospodárnosti budov v regióne;
- Vysoká miera znečistenia životného prostredia v regióne, najmä ovzdušia aj v dôsledku negatívneho vplyvu priemyslu na životné prostredie;
- Významný podiel emisií z dopravy vzhľadom na zastaraný vozový park s nevyhovujúcimi normami emisií v regióne, ako aj nedostatočné prepojenie okresov verejnou dopravou, čo limituje alternatívy voči individuálnej osobnej doprave;
- Vysoká závislosť miestneho hospodárstva od priemyselných procesov intenzívnych na skleníkové plyny a znečisťujúce látky;
- Nedostatok kapacít a prax v oblasti odpadového hospodárstva.

Rozvoj ľudského kapitálu a zručností pre spravodlivú transformáciu

- Negatívny vývoj demografickej situácie meniaci sa na krízu ľudského kapitálu;
- Výrazné nedostatky v zručnostiach v digitálnych technológiách a obehovom hospodárstve;
- Nízka účasť v systéme duálneho vzdelávania;



Program rozvoja obce Rákoš 2023-2027 s výhľadom do 2030 doplnenie a aktualizácia

- Nedostatočné prispôsobenie vzdelávacích programov potrebám nových hospodárskych odvetví;
- Nedostatočné environmentálne povedomie širokej verejnosti;
- Nesúlady medzi vzdelávaním a odbornou prípravou a požiadavkami pracovného trhu;
- Štrukturálny nesúlady medzi ponukou a dopytom pracovného trhu spôsobujúci vysokú ponuku nízko kvalifikovanej pracovnej sily.

Zdroj: Partnerská dohoda SR – Program Slovensko 2021 - 2027

Program hospodárskeho a sociálneho rozvoja Banskobystrického samosprávneho kraja na roky 2022 – 2030

Vízia rozvoja BB SK do roku 2030: Kraj, kde ľudia chcú pracovať, žiť a plnohodnotne trávi čas

Hlavný cieľ BB SK: Vytvárať pracovné príležitosti, zlepšovať kvalitu verejných služieb a prakticky podporovať samosprávy ako kľúčových faktorov rozvoja kraja

4 priority a 10 strategických cieľov:

Priorita 1 – konkurencieschopnosť a udržateľná ekonomika

- 1.1 Zvýšiť inovačnú výkonnosť, produktivitu a pridanú hodnotu regionálnej ekonomiky
- 1.2 Zvýšiť udržateľnosť a odolnosť regionálnej ekonomiky
- 1.3 Zvýšiť príjmy z cestovného ruchu a zamestnanosť prostredníctvom rozvoja udržateľného cestovného ruchu

Priorita 2 – zelený kraj pre budúce generácie

- 2.1 Zabezpečiť efektívnu ochranu životného prostredia s dôrazom na zmiernenie zmeny klímy a zvýšenie odolnosti na jej nepriaznivé dôsledky

Priorita 3 - zdravá, vzdelaná a súdržná spoločnosť

- 3.1 Zvýšiť podiel obyvateľov s vyššou úrovňou dosiahnutého vzdelania, a životných zručností
- 3.2 Zvýšiť kvalitu a dostupnosť služieb pre aktívne začlenenie zraniteľných skupín obyvateľstva v kraji
- 3.3 Budovať aktívne, odolné a udržateľné komunity zraniteľných skupín obyvateľstva v kraji

Priorita 4 - prepojený kraj

- 4.1 Dobudovať a obnoviť dopravnú infraštruktúru prepojenú na nadradenú cestnú a železničnú sieť
- 4.2 Podporiť rozvoj udržateľnej mobility
- 4.3 Zlepšiť pokrytie širokopásovým internetovým prepojením

Zdroj: Program hospodárskeho a sociálneho rozvoja Banskobystrického samosprávneho kraja na roky 2022 – 2030

• na úrovni okresu Revúca

Plán rozvoja najmenej rozvinutého okresu Revúca

Hlavným cieľom Plánu rozvoja NRO Revúca je zníženie vysokej miery nezamestnanosti v okrese Revúca vytvorením nových pracovných miest, ako aj postupné odstraňovanie sociálno-ekonomického zaostávania. Hlavné oblasti podieľajúce sa na znížení nezamestnanosti sú:

- Zlepšenie podmienok pre všetky formy podnikania, podpora poľnohospodárstva, rozvoj cestovného ruchu.
- Pre všetky skupiny obyvateľstva potreba integrácie vzdelávacích, informačných a poradenských



aktivít podľa požiadaviek trhu práce.

- Vyššia propagácia okresu s cieľom zvýšenia jeho atraktivity pre investorov.
- Zvýšenie podielu EŠIF, grantov a dotácií na financovanie verejnej infraštruktúry.
- Podpora sociálno-ekonomického rozvoja s dopadom na zlepšenie životnej úrovne obyvateľov.
- Vytváranie nových pracovných príležitostí.
- Obnova pamiatok a kultúrneho dedičstva.
- Sociálno-ekonomická integrácia a podpora bývania.
- Potravinová sebestačnosť a vyšší podiel poľnohospodárskej výroby

Prioritná oblasť 1: Zdravé a adaptabilné prostredie - zelený región

Prioritná oblasť 2: Lepšia kvalita života – služby pre ľudí

Prioritná oblasť 3: Konkurencieschopná ekonomika – udržateľné a konkurencieschopné miestne ekonomiky

Prioritná oblasť 4: Partnerstvá (horizontálna priorita)

- A. Systémové opatrenia na realizáciu Akčného plánu na úrovni okresu
- B. Rozvoj miestnej ekonomiky vrátane vybudovania podpornej infraštruktúry
- C. Rozvoj ľudských zdrojov a zvyšovanie kvalifikácie nezamestnaných
- D. Rozvoj sociálnej ekonomiky a sociálnych služieb
- E. Vytvorenie podmienok pre zlepšenie stavu ostatnej infraštruktúry

Zdroj: Plán rozvoja najmenej rozvinutého okresu Revúca

• **na miestnej úrovni**

Na miestnej úrovni **Program rozvoja obce Rákoš 2023 – 2027 s výhľadom do roku 2030 – aktualizácia a doplnenie** nadväzuje na

- **Program hospodárskeho rozvoja a sociálneho rozvoja obce Rákoš 2015 -2024.** Ďalšími podpornými dokumentmi a informáciami pri spracovaní aktuálneho Programu rozvoja obce (ďalej len PRO) sú tiež:
- Webové sídlo obce www.obec-rakos.sk
- Rozpočet obce na roky 2023, 2024, 2025
- Výročné správy a účtovné závierky za predchádzajúce roky zobrazujúce ekonomickú situáciu obce sa predchádzajúce roky
- Prezentovaných zámerov vedenia obce, ktoré vychádzalo z vlastného poznania situácie a dôkladných znalostí o potrebách obce, podporených poznatkami bývalého i aktuálneho zastupiteľstva, zamestnancov obecného úradu a obyvateľov obce



Program rozvoja obce Rákoš 2023-2027 s výhľadom do 2030 doplnenie a aktualizácia

Zámer aktualizácie PRO	
Názov dokumentu	Program rozvoja obce Rákoš 2023 – 2027 s výhľadom do 2030 – aktualizácia a doplnenie
Forma spracovania	- Externá organizácia - Pracovníci samosprávy
Riadenie procesu spracovania	- Externá organizácia v spolupráci s vedením samosprávy, zamestnancami, zastupiteľstvom a komisiami pri zastupiteľstve
Priebeh spracovania	- účasť verejnosti, podnikateľského sektora a verejného sektora
Obdobie spracovania a schválenia PRO	- November 2022 – december 2022
Financovanie spracovania	- z vlastných zdrojov obce

Použité participatívne metódy			
Metóda	Informovanie verejnosti	Získavanie názorov verejnosti	Zohľadnenie názorov verejnosti
Tlačené materiály	áno		
Verejné informačné tabule	áno		
Miestne noviny	nie		
Elektronické materiály	áno	áno	
Oznámenie o začatí procesu tvorby PRO	áno		
Zverejnenie uznesenia zastupiteľstva o schválení PRO na oficiálnej webovej stránke obce www.obec-rakos.sk	áno		
Zverejnenie schváleného PRO na oficiálnej webovej stránke obce www.obec-rakos.sk	áno		
Stretnutia			
Uplatňovanie integrovaného prístupu pri procese tvorby PRO a pri finančnom zabezpečovaní priorít a cieľov	áno	áno	áno



ANALYTICKÁ ČASŤ

1. Analýza vnútorného prostredia

Analýza vnútorného prostredia, resp. jeho nemenných zložiek ako sú administratívna a geografická poloha, prírodné podmienky a história budú v tomto dokumente zmienené iba stručne, nakoľko Program hospodárskeho rozvoja a sociálneho rozvoja obce Rákoš na obdobie 2015 – 2024 obsahuje tieto údaje detailne a bude stále k dispozícii na webovom sídle obce. Dôraz v aktuálnom dokumente PRO je dávaný na rozvoj obce a reálne podmienky dosahovania čo najlepších výsledkov v zložitej situácii, ovplyvňujúcej aj realizáciu rozvojových zámerov samospráv v Slovenskej republike.

1.1 Základná charakteristika obce

Názov	Program rozvoja obce Rákoš 2023 – 2027, s výhľadom do 2030 aktualizácia a doplnenie
Územné vymedzenie	Banskobystrický kraj, okres Revúca, obec Rákoš – ŠÚJ 526118
Územný plán	nie
Dátum schválenia PRO	
Platnosť PRO	2023 - 2030
Verzia	1.0
Publikovaný verejne	www.obec-rakos.sk
ZÁKLADNÉ ÚDAJE	
Kraj	Banskobystrický
Okres	Revúca
Región	Gemer
Obec	Rákoš, IČO: 00328669, DIČ: 2020724794
Poloha	
Nadmorská výška	352 m n. m.
Rozloha	13,03 km ²
Počet obyvateľov	400
Hustota obyvateľstva	30,07 obyv./km ²
Adresa	Obec Rákoš Rákoš 130 PSČ 049 61
Webové sídlo	www.obec-rakos.sk
E-mail	info@obec-rakos.sk , starostka@obec-rakos.sk
Telefón – pevná linka	421 (0) 58 449 51 05

1.1.1 Stručný popis

Obec je súčasťou subregiónu Stredný Gemer, podobne ako susediace obce má za sebou stáročnú banícku minulosť a v súčasnosti prežíva najväčší úpadok vo svojej histórii, v súčasnosti ešte umocnený súbehom globálnych kríz. Obec patrí do okresu Revúca, ktorý je zaradený medzi najmenej rozvinuté regióny. Tieto regióny by podľa dokumentu Program Slovensko 2021 – 2027



vychádzajúci z podpísanej Partnerskej dohody, mali byť objektom investičných zámerov, podporujúcich vo zvýšenej miere rozvoj zaostalých území.

1.1.2 Geografická poloha, sídelná štruktúra

Administratívne patrí obec do územnosprávneho celku Banskobystrického samosprávneho kraja a do NUTS II Stredné Slovensko. Obec leží v strednej časti okresu Revúca, ktorý hraničí na severe s okresom Brezno, na západe s okresom Rimavská Sobota a na východe s okresom Rožňava v Košickom kraji. Z geografického hľadiska patrí obec do regiónu Gemer, aktívne pôsobí v rámci Mikroregiónu Magnezit. Kataster obce Rákoš susedí s katastrami obcí Sirk, Turčok, Nandraž, Kameňany a Ratková.



Z hľadiska sídelnej štruktúry patrí obec medzi malé vidiecke obce v kategórii medzi 200 - 499 obyvateľov.

Hlavnou cestou v obci, na ktorú sa napájajú miestne komunikácie je cesta druhej triedy 526, ktorá po napojení na cestu II/532 spája obec s okresným mestom Revúca a cez mesto Jelšava aj so susedným okresným mestom Rožňava.

1.1.3 Prírodné podmienky

Obec Rákoš leží v juhovýchodnej časti Slovenského Rudohoria v doline potoka Rakyš na úpätí vrchu Železník. Nadmorská výška v strede obce je 331 m n. m., v chotári 300- 814 m n. m. Väčšia časť chotára je na ľavej strane východného Turca na nive terasovej plošiny, malá časť na severe nižšej hornatiny. Chotár je zalesnený dubovo-bukovým lesom. Sú tu ložiská železnej rudy, ortuti a medi.



1.1.4 História, kultúrne pamiatky

Na území dnešnej obce Rákoš bolo osídlenie v neolite – sídlisko bukovohorskej kultúry, na Zámčoku nálezy veľkomoravskej keramiky. Obec sa spomína od roku 1318, vznikla ako podhradie pod hradom, ktorý sa spočiatku volal Kőwy (Kameňany), neskôr Rákoš. Spustol v polovici 15. storočia.



Zdroj: <https://oz-rakosska-cacha.estranky.sk>

Názov obce je doložený z roku 1318 ako Torpholua, z roku 1359 ako Tarfalva, z roku 1427 ako Rakos, Rakws, z roku 1460 ako Castrum Rakos, Rakosvar, z roku 1470 ako Castrum Kevy alias Rakos; maďarsky Rákos, Gömörrákos. Obec patrila Bebekovcom, ktorí tu v roku 1427 vlastnili 23 port, v 17. storočí F. Wesselényimu, v 18. storočí Csákyovcom, v 19. storočí Koháryovcom a Coburgovcom. Obyvatelia pracovali zväčša v baniach (železná ruda, meď), pri slovenských peciach a hámroch, pálili uhlie a furmančili. Rozmach v 16. storočí zastavili Turci, zaťažili obec vysokým poplatkom a robotami, v roku 1556 tu žili len 5 sedliaci a 5 želiari. Len za Wesselényiho opäť narastal vzrast obyvateľstva a rozmach baníctva. Roku 1773 už mala obec 20 sedliakov a 39 želiarov, roku 1828 mala 91 domov a 691 obyvateľov. Koncom 19. storočia bola v chotári vybudovaná osada Rákošská Baňa, zvýšila sa ťažba rudy a začiatkom 20. storočia tu boli postavené dielne. Po zastavení prác v tunajších baniach obyvatelia pracovali v baniach na Železníku. Zapojili sa do SNP, obec bola vyznamenaná Pamätnou medailou SNP. V období 1952–1962 sa obnovila ťažba v baniach. V roku 1968 otvorili v obci vápencový lom, v roku 1970 nové bane.

Na území obce sa nachádzajú okrem zrúcaniny hradu z 13. storočia aj dva kostoly – Kostol evanjelický klasicistický z roku 1819, interiér kostola rokokovo-klasicistický a **Kostol najsvätejšej trojice** - rímskokatolícky románsko-gotický z druhej polovice 13. storočia, upravovaný koncom 16. storočia a v polovici 18. storočia. V interiéri kostola sa nachádzajú gotické nástenné maľby zo 14.-15. storočia, zvyšky aj na južnej fasáde.



Zdroj: <https://oz-rakoska-cacha.estranky.sk>

Unikátnosť malieb na stenách a klenbe presbytéria tohto gemerského stredovekého kostola umocňuje nález mimoriadne cennej fresky skrytej na pravej strane víťazného oblúka za bočným oltárom. Zobrazuje patrocínium kostola – Najsvätejšiu trojicu v podobe sediaceho Boha s jednou hlavou a tromi tvármi. Interiér kostola je v barokovom slohu z konca 17. storočia a z roku 1760, maľovaný drevený stop a empóra z druhej polovice 17. storočia. Tento kostol je súčasťou gotickej cesty. Na území Gemera–Malohontu je dodnes evidovaných 23 kostolov so stredovekými nástennými maľbami od talianskych freskárov a nimi vyškolených majstrov, čím sa táto oblasť už dávno zaradila do kontextu vyspelej stredoeurópskej kultúry. Na Gemeri sú súčasťou Gotickej cesty aj kostoly, ktoré v roku 2022 získali značku Európske dedičstvo. Sú to evanjelické chrámy a.v. v Rimavskom Brezove, Rimavskej Bani, Kraskove, Kyjaticiach, Kameňanoch, Štítniku, Ochtinej a Koceľovciach, katolícke kostoly v Chyžnom, Rákoši, rotunda v Šiveticiach a kostol reformovanej kresťanskej cirkvi v Plešivci. To je len zlomok gotického bohatstva ešte neobjaveného Gemera. Zdroje: 1. Vlastivedný slovník obcí na Slovensku 2.časť , 2. publikácia Z klenotnice kultúry Banskobystrického samosprávneho kraja – 2006, <https://www.regiongemer.sk/objavuj/goticka-cesta-v-gemeri-malohonte/>

Prestížnu Značku Európske dedičstvo získali po prvý raz v novodobej histórii jej udeľovania kultúrne pamiatky zo Slovenska. Slávnostné odovzdávanie ocenenia sa konalo v Bruseli v pondelok 13. júna aj za účasti zástupcov Banskobystrického samosprávneho kraja a ďalších partnerov. Stredoveké nástenné maľby na Gemeri a v Malohonte včera v Bruseli oficiálne ocenili prestížnou Značkou Európske dedičstvo. Ocenenie, ktoré sa udeľuje lokalitám symbolizujúcim spoločnú európsku históriu, kultúru a hodnoty, na ktorých stojí európska integrácia, získali slovenské pamiatky vôbec po prvý raz v novodobej histórii jeho udeľovania.

Na slávnostnom odovzdávaní ocenenia sa priamo v Bruseli zúčastnil aj predseda Banskobystrického samosprávneho kraja (BBSK) Ján Lunter, spolu so zástupcami Košického samosprávneho kraja, pamiatkového úradu, cirkvi a ďalšími partnermi, ktorí na projekte spolupracovali. „To, že sme dnes prevzali Značku Európske dedičstvo je významná vec nielen pre nás, ale aj pre ľudí, ktorí v našom kraji žijú. Je dôležité, aby sme to, čo naši predkovia v stredoveku vytvorili, znovu objavili nielen pre Európu, ale aj pre celý svet. Tieto výnimočné pamiatky si to zaslúžia – Gemer a Malohont boli vždy centrom hospodárskeho, duchovného a kultúrneho života. Verím, že užšia spolupráca na všetkých úrovniach nám vďaka tejto značke prinesie ovocie vo forme zlepšenia ekonomických a kultúrnych príležitostí pre miestnych obyvateľov a skvalitnenia služieb pre návštevníkov,“ povedal predseda BBSK Ján Lunter.



Fresková výzdoba v stredovekých kostoloch, stará v niektorých prípadoch až sedemstoročí, uspela spomedzi ďalších jedinečných projektov naprieč celou Európou. Evanjelické chrámy a.v. v Rimavskom Brezove, Rimavskej Bani, Kraskove, Kyjaticiach, Kameňanoch, Štítniku, Ochtinej a Koceľovciach, katolícke kostoly v Chyžnom, Rákoši a Šiveticiach či kostol reformovanej kresťanskej cirkvi v Plešivci čaká v najbližších rokoch množstvo aktivít zameraných na prezentáciu vzácneho dedičstva a zaujímavej histórie na Gotickej ceste spojennej s týmito pamiatkami.

Na Gemer a do Malohontu vďaka workshopom, rezidenčným pobytom či výmene s ostatnými držiteľmi značky Európske dedičstvo zavíta do konca roka 2026 množstvo domácich i zahraničných umelcov a študentov. Na nominačnom projekte spolupracovali Banskobystrický a Košický samosprávny kraj, Rozvojová agentúra BBSK, oblastná organizácia cestovného ruchu /OOCR/ Gemer, združenie Gotická cesta a Cirkevný zbor Evanjelickej cirkvi a.v. na Slovensku Rimavské Brezovo ako oficiálny predkladateľ nominácie.

Zdroj: <https://europskenoviny.sk/2022/06/15/slovenske-pamiatky-ziskali-prvy-raz-v-historii-znacku-europske-dedicstvo/>

1.2 Vnútorne zdroje

1.2.1 Ľudské zdroje, demografia, domový a bytový fond


- **Demografia**

- **Veková štruktúra**

Vývoj ukazovateľov demografickej situácie v obci porovnávame za uplynulých 10 rokov.

Za posledných 10 rokov od sčítania obyvateľov, bytov a domov v roku 2011 sa prejavila pri sčítaní v roku 2021 tendencia starnutia obyvateľstva, typická nielen pre územie celého Slovenska, ale aj v rámci Európskej únie, zvýraznená ešte aj odchodom mladej populácie za adekvátnymi pracovnými príležitosťami do miest aj do zahraničia.

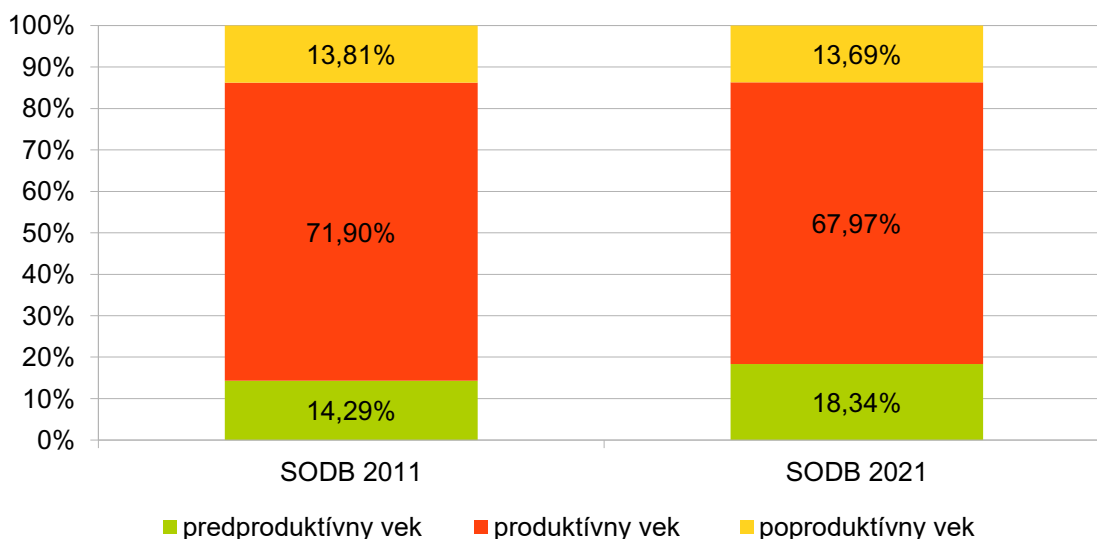
	Sčítanie obyvateľov, domov a bytov 2011	Sčítanie obyvateľov, domov a bytov k 1.1.2021	Prírastok +/ Úbytok -	%
Počet obyvateľov celkom,	420	409	-11	97,4
z toho:				
- muži	229	210	-19	91,7
- ženy	191	199	+8	104,2
predproduktívny vek celkom,	60	75	+15	125,0
z toho:				
- muži	36	44	+8	122,2
- ženy	24	31	+7	129,2
Produktívny vek celkom	302	278	-24	92,1
z toho:				
- muži	166	144	-22	86,7
- ženy	136	134	-2	98,5



Poproduktívny vek celkom	58	56	-2	96,6
- z toho:				
- muži	27	22	-5	81,5
- ženy	31	34	+3	109,7

Zdroj: Štatistický úrad SR Sčítanie obyvateľov, domov a bytov 2011 a 2021

Veková štruktúra - porovnanie SODB 2011 a 2021

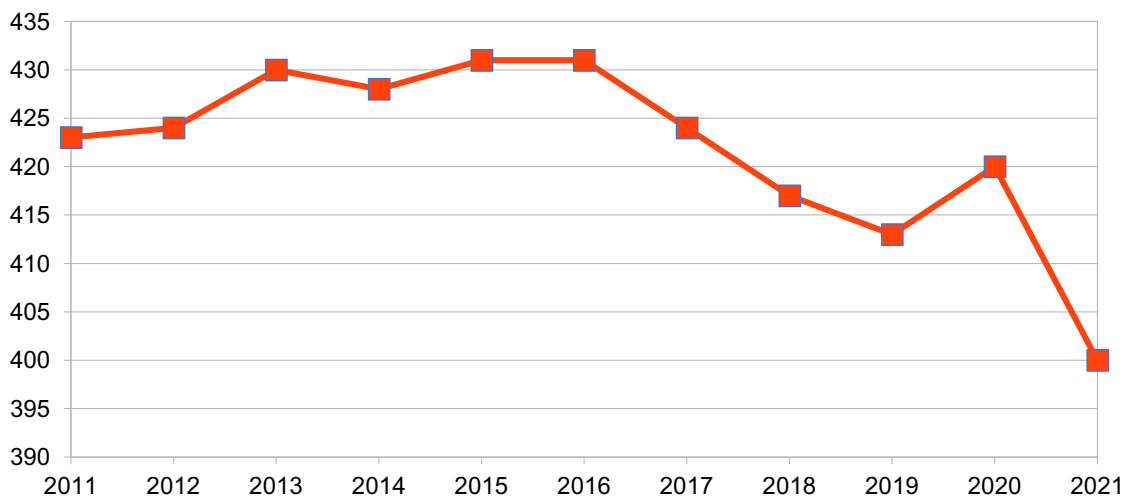


Počet obyvateľov podľa pohlavia

	2011	2012	2013	2014	2015	2016	2017	2018	2019	2020	2021
Spolu	423	424	430	428	431	431	424	417	413	420	400
Muži	230	231	232	229	234	235	231	221	216	218	204
Ženy	193	193	198	199	197	196	193	196	197	202	196

Zdroj: Štatistický úrad SR DATAcube

Vývoj počtu obyvateľov od roku 2011 do roku 2021





Prehľad pohybu obyvateľstva

	2011	2012	2013	2014	2015	2016	2017	2018	2019	2020	2021
Prírodný prírastok obyvateľstva (Osoba)	0	-2	1	-6	2	-3	-2	0	-6	2	-2
Pristáňovaní na trvalý pobyt (Osoba)	6	6	9	9	12	12	4	9	9	12	3
Vystáňovaní z trvalého pobytu (Osoba)	8	3	4	5	11	9	9	16	7	7	10
Migračné saldo (Osoba)	-2	3	5	4	1	3	-5	-7	2	5	-7
Celkový prírastok obyvateľstva (Osoba)	-2	1	6	-2	3	0	-7	-7	-4	7	-9

Zdroj: Štatistický úrad SR DATAcube

Evidovaní uchádzači o zamestnanie

	2011	2012	2013	2014	2015	2016	2017	2018	2019	2020	2021
Počet evidovaných uchádzačov o zamestnanie spolu	98	95	92	89	79	69	56	54	64	63	61
Počet evidovaných uchádzačiek o zamestnanie	52	48	51	51	41	40	39	38	44	43	41

Zdroj: Štatistický úrad SR DATAcube

- **Vzdelanostná štruktúra**

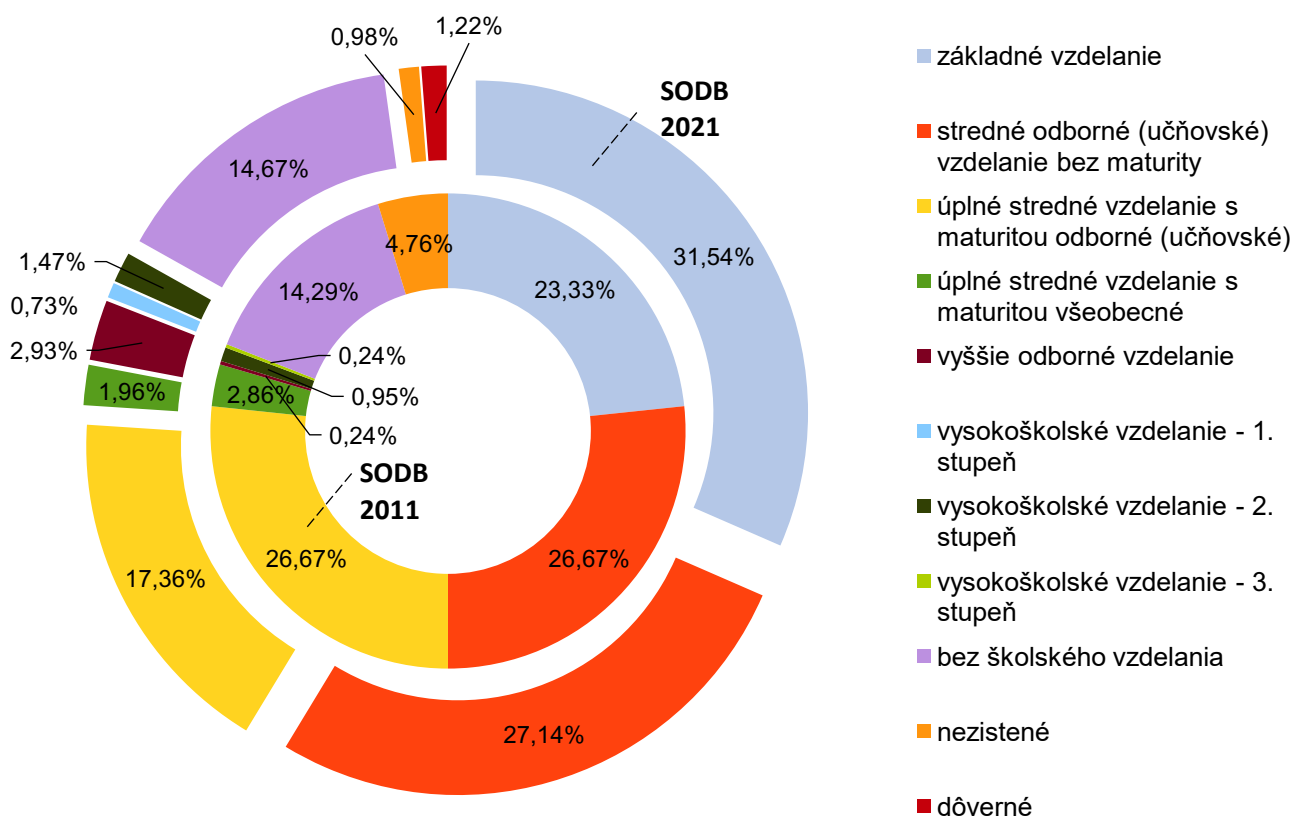
Ako dokumentuje vývoj za posledných štatisticky zdokumentovaných 10 rokov vzdelanostná štruktúra obyvateľstva obce sa vyvinula v prospech vysokoškolsky vzdelaných obyvateľov a to v absolútnej hodnote i relatívne.

Najvyššie dosiahnuté vzdelanie	SODB 2011	SODB 2021
základné vzdelanie	98	129
stredné odborné (učňovské) vzdelanie bez maturity	112	111
úplné stredné vzdelanie s maturitou odborné (učňovské)	112	71
úplné stredné vzdelanie s maturitou všeobecné	12	8
vyššie odborné vzdelanie	1	12
vysokoškolské vzdelanie - 1. stupeň	0	3
vysokoškolské vzdelanie - 2. stupeň	4	6
vysokoškolské vzdelanie - 3. stupeň	1	0
bez školského vzdelania	60	60
nezistené	20	4
dôverné	0	5

Zdroj: Štatistický úrad SR Sčítanie obyvateľov, domov a bytov 2011 a 2021



Najvyššie dosiahnuté vzdelanie - porovnanie SODB 2011 a 2021



- Národnostná štruktúra

Národnostne je obec vo vysokej miere homogénna, inú ako slovenskú národnosť uvádza iba zanedbateľný počet obyvateľov. Slovenskú národnosť uvádza aj absolútna väčšina príslušníkov marginalizovanej rómskej komunity.

Národnosť	SODB 2011	SODB 2021
slovenská	316	394
maďarská	1	3
rómska	17	4
česká	2	2
nezistená	84	6

Zdroj: Štatistický úrad SR Sčítanie obyvateľov, domov a bytov 2011 a 2021

- Náboženské vyznanie

Sčítanie obyvateľstva, domov a bytov v roku 2021 v oblasti náboženského vyznania zaznamenalo nárast počtu obyvateľov bez náboženského vyznania oproti roku 2011.



Náboženské vyznanie	SODB 2011	SODB 2021
bez náboženského vyznania	101	188
Rímskokatolícka cirkev v Slovenskej republike (rímskokatolícke)	105	109
Evanjelická cirkev augsburského vyznania na Slovensku (evanjelické)	92	88
Gréckokatolícka cirkev na Slovensku (gréckokatolícke)	2	4
Náboženská spoločnosť Jehovovi svedkovia v Slovenskej republike	3	4
Evanjelická cirkev metodistická, Slovenská oblasť	3	2
Cirkev adventistov siedmeho dňa, Slovenské združenie	1	2
Reformovaná kresťanská cirkev	1	0
Starokatolícka cirkev	5	0
Cirkev československá husitská	1	0
nezistené	106	7
dôverné	0	5

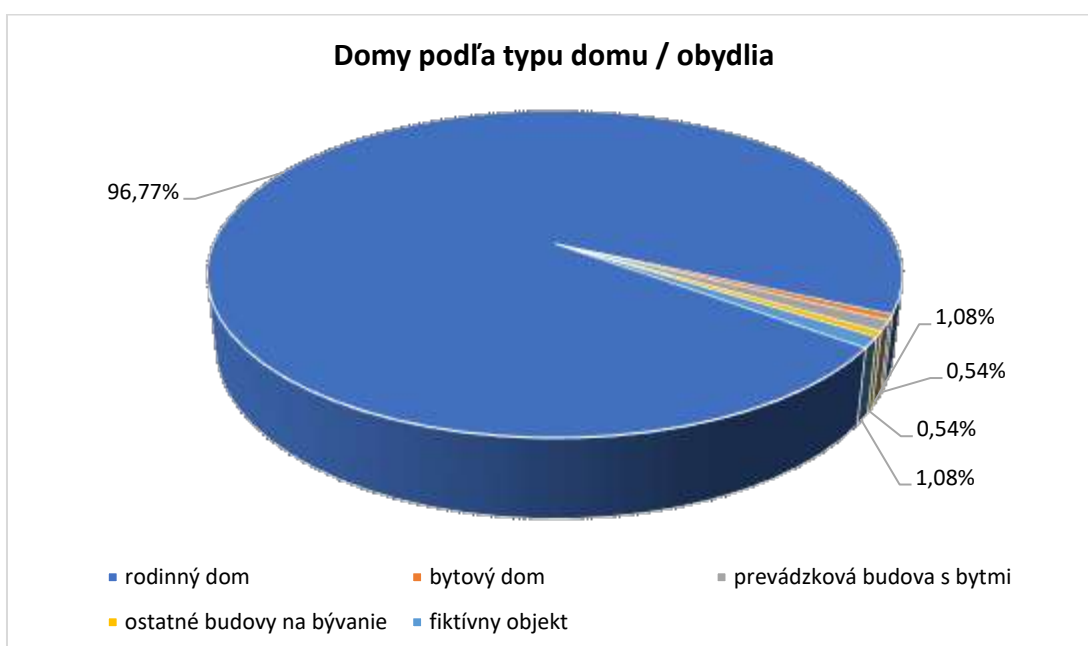
Zdroj: Štatistický úrad SR Sčítanie obyvateľov, domov a bytov 2011 a 2021

- **Domový a bytový fond**

Domy podľa typu domu / obydliá a formy vlastníctva domu k 1.1.2021 v obci Rákoš

Typ domu / obydliá	Spolu	fyzická osoba	iná právnická osoba	kombinácia vlastníkov	nezistený
rodinný dom	180	173		5	2
bytový dom	1	1			
prevádzková budova s bytmi	2	2			
ostatné budovy na bývanie	1				1
fiktívny objekt	2		1	1	

Zdroj: Štatistický úrad SR Sčítanie obyvateľov, domov a bytov 2021





Domy podľa typu domu / obydlia, obdobia výstavby domu k 1.1.2021 v obci Rákoš

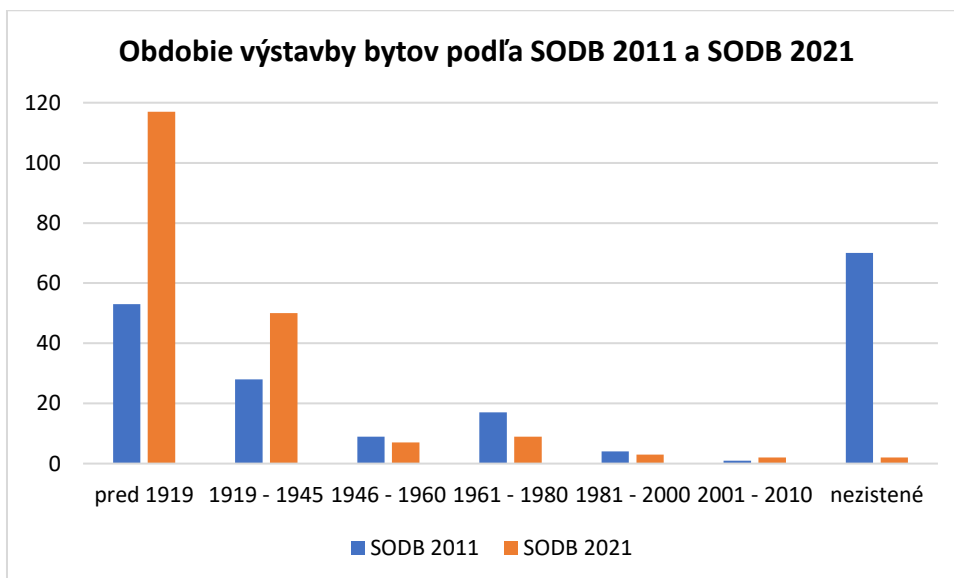
Typ domu / obydlia	Obdobie výstavby	Spolu
rodinný dom	pred 1919	116
	1919 - 1945	45
	1946 - 1960	6
	1961 - 1980	8
	1981 - 2000	3
	2001 - 2010	2
bytový dom	1919 - 1945	1
prevádzková budova s bytmi	1919 - 1945	1
	1961 - 1980	1
ostatné budovy na bývanie	1946 - 1960	1
fiktívny objekt	nezistené	2

Zdroj: Štatistický úrad SR Sčítanie obyvateľov, domov a bytov 2021

Byty podľa obdobia výstavby domu podľa SODB 2011 a SODB 2021

Obdobie výstavby	SODB 2011	SODB 2021
pred 1919	53	117
1919 - 1945	28	50
1946 - 1960	9	7
1961 - 1980	17	9
1981 - 2000	4	3
2001 - 2010	1	2
nezistené	70	2

Zdroj: Štatistický úrad SR Sčítanie obyvateľov, domov a bytov 2011 a 2021





Byty podľa počtu obytných miestností podľa SODB 2011 a SODB 2021

Počet obytných miestností	SODB 2011	SODB 2021
1 obytná miestnosť	5	30
2 obytné miestnosti	23	66
3 obytné miestnosti	58	64
4 obytné miestnosti	24	16
5 obytných miestností	10	8
6 obytných miestností	9	3
7 obytných miestností	5	0
8 obytných miestností	2	1
9 obytných miestností a viac	1	0
nezistený	0	2

Zdroj: Štatistický úrad SR Sčítanie obyvateľov, domov a bytov 2011 a 2021

1.2.2 Kultúrny potenciál obce, komunitný život, spolky, šport

Dejiny baníctva v obci i okolitom regióne Gemer okolo vrchu Železník prezentuje od roku 2020 expozícia v Rákošskej Bani, časti obce Rákoš. Banícka expozícia má pripomínať slávu a výnimočnosť dedinky Rákošská Baňa, ktorá je úzko spätá s ťažbou železnej rudy.

Na prelome 19. a 20. storočia bol v Rákošskej Bani vybudovaný moderný banský závod, v ktorom sa ťažila železná ruda v hĺbke až 308 metrov. Uskutočnil sa tu aj prvý prieskumný vrt v Rakúsko-Uhorsku, ktorý mal hĺbku 217 metrov. Ťažilo sa z kopca Železník, ktorý obsahoval najväčšie ložisko železnej rudy v Uhorsku, ktoré bolo zároveň štvrté najväčšie v celej rakúsko-uhorskej monarchii. V bani v čase najväčšieho rozmachu pracovalo 300 – 400 ľudí. V Rákoši sa ešte do roku 1989 ťažila ortuťová ruda, takzvaná rumelka. V expozícii nájdete napríklad aj Pyrit, ktorý je pre podobnosť zlatu niekedy označovaný ako „mačacie zlato“. Expozíciu zriadilo občianske združenie (OZ) Rákošská cacha.

Zdroj: <https://spoznaj.praveslovenske.sk/banicka-expozicia-rakosska-cacha/>



<https://spoznaj.praveslovenske.sk/banicka-expozicia-rakosska-cacha/>



Register účtovných záznamov eviduje nasledovné subjekty:

Cirkevná organizácia

Rímskokatolícka cirkev farnosť Rákoš

Spoločenstvo vlastníkov bytov

SVB - RÁKOŠ 5

Združenie (zväz, spolok)

Občianske združenie Rákošská Čächa

Technické športy základná organizácia

Okrem týchto komunít je v obci funkčný Dobrovoľný hasičský zbor a Zbor pre občianske záležitosti. Obec má formalizované partnerstvá so

- Združením miest a obcí Slovenska,
- Verejno-súkromným partnerstvom STREDNÝ GEMER,
- Regionálnym vzdelávacím centrom Rimavská Sobota,
- Mikroregiónom Gemer,
- Oblastnou organizáciou cestovného ruchu Gemer,
- Združením zborov pre občianske záležitosti – Človek človeku,
- Regionálnym združením miest a obcí STREDNÝ GEMER.

1.2.3 Materiálne zdroje

- Technická infraštruktúra

Obec nie je plynofikovaná, z tohto dôvodu je vykurovanie domácností zabezpečované pevným palivom, čo je zároveň hendikepom pri podpore z európskych prostriedkov, nakoľko celý okres Revúca je zaradený ako ORKO – oblasť riadenia kvality ovzdušia. Zásobovanie pitnou vodou zabezpečujú 2 pramene pitnej vody a 2 vodojemy. Súčasná situácia v rozvoji pitnej vody vyžaduje rekonštrukciu zo strany Východoslovenskej vodárenskej prevádzkovej spoločnosti.

Obec nemá splaškovú kanalizáciu a ČOV – tieto sú predmetom zámerov na obdobie 2023 – 2030.

Predmetom investičných zámerov obce je aj ďalšia infraštruktúra vyžadujúca rekonštrukciu alebo vybudovanie, napr. obecná dopravná infraštruktúra, ako sú cesty a chodníky, ktoré sú v niektorých častiach v zlom technickom stave, resp. nie sú ani vybudované.

- Občianska infraštruktúra

Obec už v dobe aktívnych banských činností výrazne podporovala kultúru o čom svedčia aj dva kultúrne domy – v obci Rákoš, aj v časti obce – Rákošská Baňa. Vek týchto zariadení však vyžaduje výrazné stavebno-technické zlepšenie a zníženie ich energetickej náročnosti.

Ďalším dôležitým objektom občianskej infraštruktúry, vyžadujúcim vonkajšiu aj vnútornú rekonštrukciu je materská škola, ktorá v dobe spracovania tohto dokumentu slúži 21 deťom.

V obci sa nachádza knižnica, a obchody v oboch častiach obce.



- **Majetok obce**

Aktíva	k 31.12. 2011	K 31.12.2021
Dlhodobý nehmotný majetok	0	0
Dlhodobý hmotný majetok	291 774	281 507
Dlhodobý finančný majetok	73 151	73 151
Obežný majetok	51 787	226 182
z toho:		
- krátkodobé pohľadávky	1 408	3 107
- finančné účty	50 379	220 398
Majetok celkom	417 741	582 814
Pasíva	k 31.12. 2011	K 31.12.2021
Vlastné imanie a záväzky	417 741	582 814
Vlastné imanie	212 390	296 643
Výsledok hospodárenia za účt. obdobie	-15 236	13 180
Záväzky spolu	602	139 518
z toho:		
- krátkodobé záväzky	213	13 845
Zákonné rezervy	308	420
Bankové úvery	0	0
Výnosy budúcich období	203 020	146 653

- Likvidita I. stupňa = $\frac{\text{finančný majetok}}{\text{krátkodobé záväzky}} = 15,92$
- Likvidita II. stupňa = $\frac{\text{finančný majetok} + \text{krátkodobé pohľadávky}}{\text{krátkodobé záväzky}} = 16,14$
- Likvidita III. Stupňa = $\frac{\text{obežné aktíva}}{\text{krátkodobé záväzky}} = 103,53$
- Celková zadlženosť = $\frac{\text{cudzí kapitál}}{\text{aktíva}} \times 100 = 23,94 \%$

Podľa systému hodnotenia finančnej situácie, ktorý uplatňujú ministerstvá pri hodnotení projektov je výrok hodnotenia finančnej situácie k 31. 12.2021 obce Rákoš nasledovný:

Subjekt s dobrou finančno-ekonomickou situáciou

- **Rozpočet obce**

rozpočet	Bežné príjmy	Kapitálové príjmy	Finančné operácie - príjmy	Príjmy celkom	Bežné výdavky	Kapitálové výdavky	Finančné operácie - výdavky	Výdavky celkom
Skutočnosť 2022	241 278,22	0,00	136 790,47	378 068,69	218 167,58	136 444,87	0,00	354 612.45
2023	210 675	0,00		210 675	210 675	0,00		210 675
2024	217 367	0,00		217 367	217 367	0,00		217 367
2025	220 930	0,00		220 930	220 930	0,00		220 930



1.2.4 Ekonomické zdroje

Podnikateľské prostredie v obci reprezentuje iba 16 subjektov, podnikajúcich na živnosť.

1.2.5 Prírodné zdroje

- Charakteristika

Obec Rákoš leží v juhovýchodnej časti Slovenského rudohoria v doline potoka Rakyš na úpätí Železníka. Väčšia časť chotára je na ľavej strane východného Turca. Prevláda zalesnenie dubovo-bukovým lesom. Sú tu ložiská železnej rudy, ortuti a medi. Rozloha obce je 1303 ha. Obec Rákoš sa skladá z dvoch častí: Rákoš a Rákošská Baňa. Rákošská Baňa je od obce Rákoš vzdialená 2 km.

Hydrologickú os obce Rákoš tvorí potok Východný Turiec. Vzniká sútokom Západného a Východného Turca a je to pravostranný prítok Slanej. Klimatické pomery oblasti, v ktorej sa nachádza obec Rákoš je rozdelenie teplôt a zrážok závislé na nadmorskej výške a modifikované zvláštnosťami krasového reliéfu. Typ podnebia je na rozhraní oceánskeho a kontinentálneho typu.

Vo fytogeografickom členení je obec zaradená do oblasti panónskej flóry (Pannonicum). Oblasť je súčasťou Slovenského rudohoria. Rastliny a rastlinné spoločenstvá sú pôsobivou zložkou tunajšej prírody. Sú v nich viditeľné vplyvy ľudského osídlenia a hospodárenia. V pestrej mozaikovitej štruktúre vegetácie sa odráža geografická poloha na styku dvoch floristicky rôznych oblastí, geologická stavba i rozmanitosť krasového reliéfu, inverzia klímy v tiesňavách a veľká diverzita ekotopov vytvorili vhodné podmienky pre vznik endemitov.

- Pôdny fond

Výmera územia, využitie pôdy

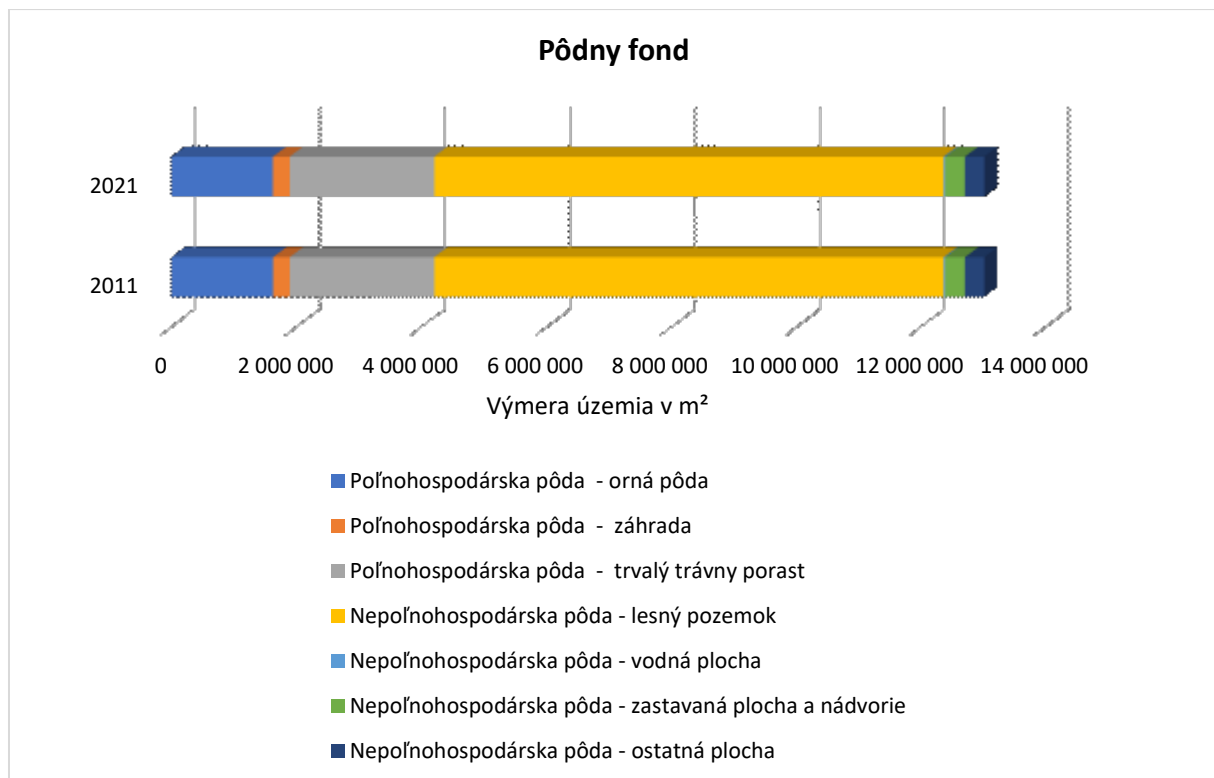
	2011	2012	2013	2014	2015	2016	2017	2018	2019	2020	2021
Celková výmera územia obce - mesta (v m ²)	13 025 209	13 025 209	13 025 209	13 025 209	13 025 209	13 025 209	13 025 209	13 025 209	13 025 209	13 025 209	13 025 209
Poľnohospodárska pôda - spolu (v m ²)	4 213 330	4 213 306	4 213 219	4 213 219	4 213 219	4 213 219	4 213 219	4 213 130	4 212 493	4 212 493	4 212 493
Poľnohospodárska pôda - orná pôda (v m ²)	1 633 727	1 631 550	1 631 550	1 631 550	1 631 550	1 631 550	1 631 550	1 631 550	1 631 550	1 631 550	1 631 550
Poľnohospodárska pôda - chmeľnica (v m ²)	0	0	0	0	0	0	0	0	0	0	0
Poľnohospodárska pôda - vinica (v m ²)	0	0	0	0	0	0	0	0	0	0	0
Poľnohospodárska pôda - záhrada (v m ²)	269 375	269 351	269 351	269 351	269 351	269 351	269 351	269 262	268 625	268 625	268 625
Poľnohospodárska pôda - ovocný sad (v m ²)	0	0	0	0	0	0	0	0	0	0	0
Poľnohospodárska pôda - trvalý trávny porast (v m ²)	2 310 228	2 312 405	2 312 318	2 312 318	2 312 318	2 312 318	2 312 318	2 312 318	2 312 318	2 312 318	2 312 318



Program rozvoja obce Rákoš 2023-2027 s výhľadom do 2030 doplnenie a aktualizácia

Nepoľnohospodárska pôda - spolu	8 811 879	8 811 903	8 811 990	8 811 990	8 811 990	8 811 990	8 811 990	8 812 079	8 812 716	8 812 716	8 812 716
Nepoľnohospodárska pôda - lesný pozemok (v m ²)	8 159 934	8 159 934	8 159 934	8 159 934	8 159 934	8 159 934	8 159 934	8 159 655	8 159 655	8 159 655	8 159 655
Nepoľnohospodárska pôda - vodná plocha (v m ²)	25 579	26 239	26 239	26 239	26 239	26 239	26 239	26 239	26 239	26 239	26 239
Nepoľnohospodárska pôda - zastavaná plocha a nádvorie (v m ²)	316 008	315 372	315 499	315 499	315 499	315 499	315 499	315 867	316 504	316 504	316 504
Nepoľnohospodárska pôda - ostatná plocha (v m ²)	310 358	310 358	310 318	310 318	310 318	310 318	310 318	310 318	310 318	310 318	310 318

Zdroj: Štatistický úrad SR DATAcube



1.3 Ex ante hodnotenie

Obec sa a pripravuje na realizáciu svojich zámerov zabezpečením procesov nevyhnutných pre vytvorenie podmienok pre ďalší postup, ako sú:

- prieskumy trhu zamerané na vyhľadávanie dodávateľov projektovej dokumentácie a spracovateľov ďalšej odbornej dokumentácie;
- rokovania s firmami o zámeroch obce investičného charakteru.



2. Analýza vonkajšieho prostredia

2.1 Identifikácia vonkajších faktorov rozvoja územia

Vonkajšie prostredie pôsobilo a pôsobí aj v dobe spracovávaní tohto dokumentu mimoriadne intenzívne s istou prevahou negatívnych dopadov na všetky subjekty vrátane samospráv. Nižšie sú uvedené vplyvy na zásadné faktory spoločenského vývoja.

2.2 STEEP analýza

Vonkajšie faktory	Vonkajší potenciál územia	Vonkajšie obmedzenia územia
Sociálne a hodnotové faktory	<ul style="list-style-type: none">Možná podpora znevýhodnených skupín obyvateľstva	<ul style="list-style-type: none">Starnutie obyvateľstvaMigrácia populácie v produktívnom vekuHodnotové rozdelenie populácie
Ekonomické faktory	<ul style="list-style-type: none">Program Slovensko 2021 - 2027Plán obnovy a odolnosti	<ul style="list-style-type: none">Energetická krízaInfláciaDopady pandémie COVID-19
Ekologické faktory	<ul style="list-style-type: none">Možný pozitívny dopad programov EÚ na zlepšenie negatívnych dopadov na životné prostredie	<ul style="list-style-type: none">Dopady klimatických zmienZnečistenie ovzdušia z dopravyObmedzenia pri podpore budovania kanalizácií a ČOV
Politické faktory	<ul style="list-style-type: none">Členstvo Slovenska v EÚ	<ul style="list-style-type: none">Nestabilná vnútorná politická situáciaMožné dopady vojny na Ukrajine

3. Zhodnotenie súčasného stavu územia obce

3.1 Zhodnotenie splnenia stratégie PRO 2015 – 2024

Program hospodárskeho rozvoja a sociálneho rozvoja obce Rákoš, 2015 -2024 stanovil na obdobie svojej pôsobnosti množstvo zámerov, ktoré zoradil do 11 -tich podprogramov s podrobným členením na typy výsledku a dopadu opatrení a merateľné ukazovatele a navrhovaný harmonogram realizácie. Potreby obce v tomto dokumente sú vcelku správne zmapované a formálne definované podľa platnej legislatívy. V programe sú zahrnuté opatrenia, realizácia ktorých nie je v kompetencii a dosahu obcí a ktoré do plnenia stratégie nezahrňujeme, taktiež sú tam zahrnuté aj úlohy, ktoré finančná kondícia malej obce neumožňuje realizovať, alebo sú definované príliš nereálne – tzv. „od zeleného stola“ V jednotlivých podprogramoch, ako ich dokument uvádza je reálna situácia v ich naplňovaní nasledovná:

- **Výstavba a rekonštrukcia miestnych komunikácií v obci** - v r. 2022 bola rekonštruovaná obecná cesta o ploche 4640 m² v časti Rákošská Baňa



- **Výstavba cyklotrás 5 km** - neboli vytvorené podmienky na základe ktorých by obec mohla byť žiadateľom o podporu takejto aktivity
- **Dostavba parkovísk** - neboli vytvorené podmienky na základe ktorých by obec mohla byť žiadateľom o podporu takejto aktivity
- **Dostavba a rekonštrukcia chodníkov** – je predmetom strategických zámerov na nasledujúce obdobie
- **Rekonštrukcia a rozšírenie verejného osvetlenia** - je predmetom strategických zámerov na nasledujúce obdobie
- **Rozšírenie kapacity a revitalizácia pietnych miest**- na opatrení sa pracuje
- **Rekonštrukcia a rozšírenie verejného vodovodu** – mimo kompetencie obce
- **Rekultivácia čiernych skládok** - priebežne je odstraňovaný odpad v území, v čase spracovania tohto dokumentu sa na území katastra obce nenachádzala žiadna nelegálna skládka
- **Výstavba zberného dvora a kompostoviska** - nie, obec bude využívať zberný dvor v susednej obci
- **Výstavba splaškovej kanalizácie** - je predmetom strategických zámerov na nasledujúce obdobie
- **Výstavba dažďovej kanalizácie** - nie
- **Výstavba protipovodňových opatrení** - čistenie koryta potoka Rakyš – Lesy SR
- **Výstavba a revitalizácia oddychových zón v obci** - je predmetom strategických zámerov na nasledujúce obdobie, v súčasnosti lavičky
- **Zabezpečenie stravovania pre dôchodcov a sociálne odkázaných** - realizuje donášková služba
- **Dostavba a modernizácia zariadení predškolskej výchovy** - pripravuje sa, - je predmetom strategických zámerov na nasledujúce obdobie
- **Výstavba a rekonštrukcia športovej infraštruktúry** - pripravuje sa, - je predmetom strategických zámerov na nasledujúce obdobie
- **Rekonštrukcia kultúrnych pamiatok v obci** - spolupracovať s vlastníkmi kult. pamiatok
- **Rozšírenie a modernizácia priestorov obecnej knižnice** - nie
- **Komplexná rekonštrukcia budovy obecného úradu v obci** - je predmetom strategických zámerov na nasledujúce obdobie
- **Zriadenie kamerového systému** - je predmetom strategických zámerov na nasledujúce obdobie

Vo volebnom období 2014-2018 boli realizované aktivity:

- Terénne úpravy pri dome smútku v Rákoši
- Rozšírenie verejného osvetlenia v Rákoši
- Prekrytie strechy na budove pošty
- Výstavba drevárne
- Terénne úpravy nádvorcia OcÚ – zámková dlažba, gabióny,
- Osadenie kovovej vstupnej brány na OcÚ a do domu smútku
- Kompletná výmena starých rozhlasov Rákoš, Rákošská Baňa
- Vybudovanie oporného múru, uloženie betónových kociek na Rákošskej Bani
- Výmena okien a dvier na OcÚ, kultúrnom dome v Rákoši a Rákošskej Bani
- Zhotovenie a osadenie verejných tabúľ
- Prekrytie strechy KD na Rákošskej Bani
- Osadenie 4 nových autobusových zastávok
- Realizácia projektu“ Zvýšenie bezpečnosti a prevencia proti vandalizmu v obci Rákoš“- kamery
- Rekonštrukcia vnútorných priestorov budovy pošty a vnútorných priestorov zadnej časti budovy, odvodnenie budovy
- Úprava terénu pri autobusovej zastávke – prekrytie kanálu, osadenie svahovačov
- Prekrytie strechy na prístavbe OcÚ



Vo volebnom období 2018 – 2022 boli realizované aktivity:

- Oplotenie cintorínov a nákup lavičiek
- Výmena strešnej krytiny na Dome smútku v Rákoši
- Rekonštrukcia kúrenia viacúčelovej obecnej budovy
- Rekonštrukcia hasičskej zbrojnice
- Rekonštrukcia miestnych komunikácií v časti Rákošská Baňa
- Rekonštrukcia vstupov na budove KD na Rákošskej Bani – nová dlažba, sokel, nové drevené vstupy

3.2 SWOT analýza

Silné stránky	Slabé stránky
<ul style="list-style-type: none">- vysoká angažovanosť samosprávy v prospech rozvojových aktivít pre obec- dobré klimatické a prírodné podmienky- významné historické a kultúrne bohatstvo, tradície v oblasti baníctva- ochrana a rozvoj tradícií- jestvujúci potenciál pre zintenzívnenie cestovného ruchu- podpora vzdelávania, kultúry a športu zo strany obce,	<ul style="list-style-type: none">- starnutie obyvateľstva- problémy so zabezpečením starostlivosti o odkázaných obyvateľov obce- odchádzanie mladých do miest a do zahraničia- chýbajúca kanalizácia a ČOV- miestami nevyhovujúca miestna cestná infraštruktúra- slabá disciplína niektorých skupín obyvateľov pri nakladaní s odpadmi
Príležitosti	Ohrozenia
<ul style="list-style-type: none">- možnosti využitia eurofondov v programovom období 2021 – 2027- možnosti financovania rozvojových programov z Plánu obnovy	<ul style="list-style-type: none">- globálne ohrozenia- nestabilná politická a ekonomická situácia- časté a neprehľadné legislatívne zmeny

3.3 Identifikácia kritických oblastí rozvoja

Zo SWOT analýzy možno identifikovať niekoľko základných kritických oblastí.

Najmä:

- starnutie obyvateľstva;
- existencia skutočností negatívne ovplyvňujúcich životné prostredie;
- potreba zabezpečiť starostlivosť o odkázaných obyvateľov obce.



STRATEGICKÁ ČASŤ

- 1. Vízia** **Obec bude miestom kvalitného života svojich obyvateľov s plynule sa zlepšujúcim technickým a občianskym vybavením, zabezpečovaným v spolupráci samosprávy obce so svojimi občanmi**

2. Stratégia rozvoja obce

Pre proces naplnenia vízie v danom časovom vymedzení zohráva dôležitú úlohu stratégia rozvoja obce, ktorá sa zameriava na efektívne využitie existujúcich zdrojov a zároveň na základe nových príležitostí vytvára možnosti rozvoja v nasledujúcom období. V zložitej dobe súbehu viacerých kríz, po skúsenostiach z nepredvídateľných vplyvov na realizáciu akýchkoľvek zámerov považujeme za účelné:

Pre určenie stratégie rozvoja je nutné pomenovať základné – globálne ciele, určiť špecifické ciele, ktorými bude globálny cieľ realizovaný a opatrenia, ktoré predstavujú konkrétne riešenia, prostredníctvom ktorých je možné naplniť špecifické ciele a globálne ciele. Predstavujú zároveň program zabezpečujúci trvalo udržateľný rozvoj obce a zároveň sú prostriedkom pre získanie podpôr z aktuálnych zdrojov, spomedzi ktorých bude obec uplatňovať svoje nároky na podporu vo vytýčených strategických oblastiach.

2.1 Strategické ciele

Stanovenie hlavných strategických cieľov na obdobie riešené týmto strategickým dokumentom bolo v rozhodujúcej miere ovplyvnené aktuálnymi problémami, majúcimi globálny dosah na priority samospráv v našej časti Európskej únie.

Nástrojmi zvýšenia kvality života obyvateľov obce sú hlavné strategické ciele definované podľa ich hlavných dopadov, všetky strategické ciele ovplyvňujú však a majú aj synergické dopady na ostatné oblasti a zvyšujú celkovú úroveň života všetkých sociálnych vrstiev obyvateľov obce.

Nastavenie prioritných oblastí rozvoja, vychádza jednak z potreby riešenia existujúcich problémových oblastí, ako aj potreby posunu na vyššiu úroveň pozitívnej všestrannej individuálnej kondície každého občana obce – detí, dospelých aj starých.

Pre obdobie 2023 – 2027 s výhľadom do roku 2030 sú pre rozvoj obce Rákoš stanovené tieto prioritné oblasti:

Prioritná oblasť 1 – Životné prostredie

- zlepšovanie energetických parametrov verejných budov
- odvádzanie a čistenie odpadových vôd
- rekonštrukcia a dobudovanie napojení pitnej vody
- likvidácia čiernych skládok
- dobudovanie miestnej cestnej infraštruktúry

Prioritná oblasť 2 – Obecná a sociálna infraštruktúra

- zabezpečenie starostlivosti o odkázaných občanov formou dennej starostlivosti
- doplnenie obecnej infraštruktúry

Prioritná oblasť 3 – Podpora kultúry a vzdelávania, tradícií a športu

- interiér priestorov pre kultúru
- podpora športovania detí a dospelých



Globálne ciele obce Rákoš pre obdobie 2023 - 2027 s výhľadom do 2030

PRIORITNÁ OBLASŤ č.1 Životné prostredie	PRIORITNÁ OBLASŤ č.2 Obecná a sociálna infraštruktúra	PRIORITNÁ OBLASŤ č.3 Podpora kultúry a vzdelávania, tradícií a športu
Špecifický cieľ 1.1 Zníženie energetickej náročnosti verejných budov	Špecifický cieľ 2.1 Vybudovanie sociálnych zariadení pre odkázaných občanov	Špecifický cieľ 3.1 Podpora kultúry a vzdelávania
Špecifický cieľ 1.2 Vybudovanie/dobudovanie technickej infraštruktúry	Špecifický cieľ 2.2 Doplnenie vybavenia pietnych miest – kolumbárium a osvetlenie cintorínov	Špecifický cieľ 3.2 Podpora športu
Špecifický cieľ 1.3 Odpady	Špecifický cieľ 2.3 Doplnenie obecnej infraštruktúry - oploštenie obecného úradu	Špecifický cieľ 3.3 Podpora tradícií



PROGRAMOVÁ ČASŤ

1. Prioritné oblasti

1.1 Programové východiská

Na základe Partnerskej dohody a **schváleného**

- **OP Program Slovensko 2021 – 2027**

v programovacom období 2021 – 2027 bude realizovaná prostredníctvom Programu Slovensko v gescii Ministerstva investícií, regionálneho rozvoja a informatizácie SR. Spôsob poskytovania príspevkov z Európskej únie v programovom období 2021 – 2027 stanovuje Zákon o príspevkoch z fondov Európskej únie 121/2022 Z.z.

Ciele politiky súdržnosti:

- 1: Inteligentnejšia a konkurencieschopnejšia Európa,
- 2: Zelenšia nízkouhlíková Európa,
- 3: Prepojenejšia Európa,
- 4: Sociálnejšia a inkluzívnejšia Európa vykonávajúca Európsky pilier sociálnych práv,
- 5: Európa bližšie k občanom.

Sprostredkovateľskými orgánmi pre Operačný program Slovensko v programovom období 2021 – 2027 budú:

- a) Ministerstvo práce, sociálnych vecí a rodiny SR
- b) Ministerstvo dopravy a výstavby SR
- c) Ministerstvo životného prostredia SR
- d) Ministerstvo školstva, vedy, výskumu a športu SR
- e) Ministerstvo hospodárstva SR
- f) Ministerstvo zdravotníctva SR
- g) Úrad vlády SR – úrad splnomocnenca vlády SR pre rómske komunity
- h) Ministerstvo vnútra SR
- i) Úrad pre verejné obstarávanie
- j) Slovenská inovačná a energetická agentúra

- **Plán obnovy a odolnosti:**

Kľúčové oblasti	Komponenty
Oblasť 1 Zelená ekonomika	1 Obnoviteľné zdroje energie a energetická infraštruktúra 2 Obnova budov 3 Udržateľná doprava 4 Dekarbonizácia priemyslu 5 Adaptácia na zmenu klímy
Oblasť 2 Vzdelávanie	6 Dostupnosť, rozvoj a kvalita inkluzívneho vzdelávania na všetkých stupňoch 7 Vzdelávanie pre 21. storočie 8 Zvýšenie výkonnosti slovenských vysokých škôl
Oblasť 3 Veda výskum a inovácie	9 Efektívnejšie riadenie a posilňovanie vedy, výskumu a inovácií 10 Lákanie a udržanie talentov
Oblasť 4 Zdravie	11 Moderná a dostupná zdravotná starostlivosť



	12 Humánna, moderná a dostupná starostlivosť o duševné Zdravie 13 Dostupná a kvalitná dlhodobá sociálno-zdravotná starostlivosť
Oblasť 5 Efektívna verejná správa a digitalizácia	14 Zlepšenie podnikateľského prostredia 15 Reforma justície 16 Boj proti korupcii a praniu špinavých peňazí, bezpečnosť a ochrana obyvateľstva 17 Digitálne Slovensko (štát v mobile, kybernetická bezpečnosť, rýchly internet pre každého, digitálna ekonomika) 18 Zdravé verejné financie

Zdroje financovania pre nové programové obdobie:

Európsky fond regionálneho rozvoja – EFRR

Európsky sociálny fond plus – ESF+

Kohézny fond – KF

Európsky poľnohospodársky fond pre rozvoj vidieka – EPFRV

Európsky námorný, rybolovný a akvakultúrny fond – ENRAF

Ďalšími možnosťami financovania programov sú dotácie poskytované ministerstvami, mechanizmami, fondami a rôznymi nadáciami.

V roku 2023 je možné čerpať ešte dotácie podľa disponibilných alokácií v rámci operačných programov programového obdobia 2014 – 2020.

1.2 Priority rozvoja obce

Prioritné oblastí rozvoja definované v strategickej časti tohto dokumentu sú:

1. životné prostredie,
2. sociálna a obecná infraštruktúra
3. podpora kultúry a vzdelávania, tradícií a športu

Prioritná oblasť 1 – životné prostredie

Globálny cieľ – Prioritná oblasť č.1	1. Životné prostredie		
Špecifické ciele	1.1 Zníženie energetickej náročnosti verejných budov	1.2 Vybudovanie/dobudovanie technickej infraštruktúry	1.3 Odpady
Opatrenia	1.1.1 Zníženie energetickej náročnosti budovy obecného úradu	1.2.1 Vybudovanie kanalizácie a ČOV	1.3.1 Odstránenie čiernych skládok
	1.1.2 Zníženie energetickej náročnosti budovy materskej školy	1.2.2 Rekonštrukcia a rozšírenie verejného vodovodu	
	1.1.3 Zníženie energetickej náročnosti budovy kultúrneho domu v Rákošskej Bani	1.2.3 Dobudovanie a rekonštrukcia miestnej infraštruktúry - cesty	



		1.2.4 Dobudovanie miestnej infraštruktúry - chodníky	
		1.2.5 Rekonštrukcia verejného osvetlenia	
		1.2.6 Vybudovanie kamerového systému	

Prioritná oblasť 2 – Obecná a sociálna infraštruktúra

Globálny cieľ – Prioritná oblasť č.2	2. Obecná a sociálna infraštruktúra		
Špecifické ciele	2.1 Vybudovanie sociálnych zariadení pre odkázaných občanov	2.2 Dobudovanie pietnych miest	2.3 Dobudovanie obecnej infraštruktúry
Opatrenia	2.1.1 Vybudovanie denného stacionára	2.2.1 Kolumbárium	2.3.1 Vybudovanie oddychových zón pri obecnom úrade a pri KD v Rákošskej Bani
		2.2.2 Vybudovanie osvetlenia cintorínov v Rákoši a v Rákošskej Bani	2.3.2 Vybudovanie oplotenie obecného úradu

Prioritná oblasť č.3 – Podpora kultúry a vzdelávania, tradícií a športu

Globálny cieľ – Prioritná oblasť č.3	3. Podpora kultúry a vzdelávania, tradícií a športu		
Špecifické ciele	3.1 Podpora kultúry a vzdelávania	3.2 Podpora športu	3.3 Podpora tradícií
Opatrenia	3.1.1 Rekonštrukcia interiéru kultúrneho domu v Rákoši	3.2.1 Vybudovania multifunkčného ihriska	3.3.1 Prepojenie turistického chodníka s náučným chodníkom malých netopierov a baníckou expozíciou
	3.1.2 Modernizácia interiéru materskej školy	3.2.2 Vybudovanie cyklotrasy	



REALIZAČNÁ ČASŤ

Realizačná časť je zameraná na popis postupov zabezpečenia realizácie Programu rozvoja obce, systém monitorovania a hodnotenia plnenia PRO.

1. Popis úloh pri realizácii PRO

- Obecné zastupiteľstvo monitoruje implementáciu akčných plánov. V prípade potreby posudzuje a schvaľuje návrhy na zmenu a doplnenie akčných plánov.
- Realizáciu konkrétnych projektov bude zabezpečovať starostka obce, resp. podľa jej dispozícií zamestnanci obecného úradu.
- Kontrolnou činnosťou budú poverené jednotlivé komisie obecného zastupiteľstva a kontrolór obce.
- Koordinačným orgánom zabezpečujúcim kooperáciu a komunikáciu pri realizácii PRO je starostka obce.
- Akčné plány sú vytvorené na celé obdobie pôsobnosti PRO s potrebou pravidelného prehodnocovania.

2. Systém monitorovania a hodnotenia PRO

Dosahovanie cieľov Programu rozvoja obce je potrebné pravidelne monitorovať a hodnotiť realizovanie akčného plánu.

- starostka obce predkladá raz ročne obecnému zastupiteľstvu správu o realizácii akčných plánov;
- kontrolór obce v spolupráci s určenou komisiou obecného zastupiteľstva predkladá obecnému zastupiteľstvu správu o efektívnosti implementácie akčných plánov a identifikuje faktory, ovplyvňujúce úspešnosť, alebo neúspešnosť implementácie PRO.

3. Akčný plán

Akčný plán pre Prioritnú oblasť 1 Životné prostredie					
Špecifický cieľ/opatrenie - projekt	termín	zodpovedný	Financovanie	Merný ukazovateľ	Cieľová hodnota
	rok	subjekt	EUR	názov	
1.1/1.1.1 Zníženie energetickej náročnosti budovy OÚ	2023 - 2024	samospráva	450 000	Rekonštruovaná budova OÚ zníženie energ. náročnosti min. o 30%	1
1.1/1.1.2 Zníženie energetickej náročnosti budovy MŠ	2024 - 2025	samospráva	400 000	Rekonštruovaná budova materskej školy – zníženie energ. náročnosti min. o 30%	1



Program rozvoja obce Rákoš 2023-2027 s výhľadom do 2030 doplnenie a aktualizácia

1,1/1.1.3 Zníženie energetickej náročnosti budovy KD v Rákošskej Bani	2024 - 2026	samospráva	450 000	Rekonštruovaná budova kultúrneho domu – zníženie energ. náročnosti min. o 30%	1
1.2/1.2.1 Vybudovanie kanalizácie a ČOV	2028 - 2029	samospráva	6 500 000	Vybudovaná kanalizácia a ČOV	10 000 m + 1 ČOV
1.2/1.2.2 Rekonštrukcia verejného vodovodu	2028 -2029	VVS, a.s.	350 000	Projekt	1
1.2/1.2.3 Dobudovanie miestnej infraštruktúry - ciest	2025 - 2027	samospráva	550 000	Projekt	1
1.2/1.2.4 Dobudovanie miestnej infraštruktúry - chodníky	2028 - 2029	samospráva	350 000	Projekt	1
1.2/1.2.5 Rekonštrukcia verejného osvetlenia	2023 - 2025	samospráva	15 000	Projekt	1
1.2/1.2.6 Vybudovanie kamerového systému	2026 - 2027	samospráva	50 000	Projekt	1
1.3/1.3.1 Odstránenie čiernych skládok	2028 - 2030	samospráva	15 000	Zlikvidované čierne skládky	3

Akčný plán pre Prioritnú oblasť 2 Obecná a sociálna infraštruktúra					
Špecifický cieľ/opatrenie-projekt	termín	zodpovedný	Financovanie	Merný ukazovateľ	Cieľová hodnota
projekt	rok	subjekt	EUR	názov	
2.1/2.1.1 Vybudovanie denného stacionára	2029 - 2030	samospráva	400 000	Vybudovaná kapacita	12



Program rozvoja obce Rákoš 2023-2027 s výhľadom do 2030 doplnenie a aktualizácia

2.2/2.2.1 Kolumbária na cintorínoch	2023 - 2024	samospráva	60 000	Kolumbárium	2
2.2/2.2.2 Vybudovanie osvetlenia cintorínov v Rákoši a v Rákošskej Bani	2023 - 2024	samospráva	20 000	Projekt	2
2.3/2.3.1 Vybudovanie oddychových zón pri obecnom úrade a pri KD v Rákošskej Bani	2024 - 2026	samospráva	200 000	Projekt	2
2.3/2.3.2 Vybudovanie oplatenia obecného úradu	2024	samospráva	50 000	Projekt	1

Akčný plán pre Prioritnú oblasť 3 Podpora kultúry a vzdelávania, tradícií a športu					
Špecifický cieľ/opatrenie-projekt	termín	zodpovedný	Financovanie	Merný ukazovateľ	Cieľová hodnota
projekt	rok	subjekt	EUR	názov	
3.1/3.1.1 Rekonštrukcia interiéru kultúrneho domu v Rákoši	2025 - 2026	samospráva	150 000	Projekt	1
3.1/3.1.2 Modernizácia interiéru MŠ	2025 - 2026	samospráva	100 000	Projekt	1
3.2/3.2.1 Vybudovanie multifunkčného ihriska	2025 - 2027	samospráva	280 000	Projekt	1
3.2/3.2.2 Vybudovanie cyklotrasy	2029 - 2030	samospráva	1 000 000	Vybudovaná cyklotrasa	5 000 m
3.3/3.3.1 Vybudovanie turistického chodníka	2027 - 2028	samospráva	200 000	Projekt	1



FINANČNÁ ČASŤ

Predpokladanú potrebu zdrojov na investičné zámery obce v rokoch, ktoré sú obsahom Programu rozvoja obce Rákoš 2023 – 2027 s výhľadom do r.2030 zobrazujú nižšie uvedené prehľady. Súhrnná indikatívna výška nárokov na zdroje pre investičné zámery podľa jednotlivých rokov je odhadnutá nasledovne:

ROK	Potreba financií v roku v EUR	Čerpanie financií na jednotlivé opatrenia v tis. EUR v roku
2023	295 000	250 (1.1.1) + 5 (1.2.5) + 30 (2.2.1) + 10 (2.2.2)
2024	715 000	200 (1.1.1) + 300 (1.1.2) + 50 (1.1.3) + 5 (1.2.5) + 30 (2.2.1) + 10 (2.2.2) + 70 (2.3.1) + 50 (2.3.2)
2025	735 000	100 (1.1.2) + 200 (1.1.3) + 180 (1.2.3) + 5 (1.2.5) + 70 (2.3.1) + 100 (3.1.1) + 50 (3.1.2) + 30 (3.2.1)
2026	610 000	200 (1.1.3) + 180 (1.2.3) + 20 (1.2.6) + 60 (2.3.1) + 50 (3.1.1)+ 50 (3.1.2) + 50 (3.2.1)
2027	520 000	190 (1.2.3) + 30 (1.2.6) + 200 (3.2.1) + 100 (3.3.1)
2028	3 955 000	3 500 (1.2.1) + 200 (1.2.2) + 150 (1.2.4) + 5 (1.3.1) + 100 (3.3.1)
2029	3 955 000	3 000 (1.2.1) + 150 (1.2.2) + 200 (1.2.4) + 5 (1.3.1) + 100 (2.1.1) + 500 (3.2.2)
2030	805 000	5 (1.3.1) + 300 (2.2.1) + 500 (3.2.2)
SPOLU	11 590 000	

Spolu za celé plánované obdobie je naplánovaná indikatívna výška kapitálových výdavkov v objeme 11 590 000,00 EUR.

tis. EUR

Prioritná oblasť č.	Špecifický cieľ/ opatrenie	ROK								
		2023	2024	2025	2026	2027	2028	2029	2030	spolu
	1.1/1.1.1 Zníženie energetickej náročnosti budovy OÚ	250	200							450
	1.1/1.1.2 Zníženie energetickej náročnosti budovy MŠ		300	100						400



**Program rozvoja obce Rákoš 2023-2027 s výhľadom do 2030
doplnenie a aktualizácia**

Prioritná oblasť 1 – Životné prostredie	1.1/1.1.3 Zníženie energetickej náročnosti budovy KD v Rákošskej Bani		50	200	200					450
	1.2/1.2.1 Vybudovanie kanalizácie a ČOV						3 500	3 000		6 500
	1.2/1.2.2 Rekonštrukcia verejného vodovodu						200	150		350
	1.2/1.2.3 výstavba a rekonštrukcia ciest			180	180	190				550
	1.2/1.2.4 výstavba chodníkov						150	200		350
	1.2/1.2.5 Rekonštrukcia verejného osvetlenia	5	5	5						15
	1.2/1.2.6 Vybudovanie kamerového systému				20	30				50
	1.3/1.3.1 odstránenie čiernych skládok						5	5	5	15
	SPOLU	255	555	485	400	220	3 855	3 355	5	9 130
			2023	2024	2025	2026	2027	2028	2029	2030
	2.1/2.1.1 Vybudovanie denného stacionára							100	300	400



**Program rozvoja obce Rákoš 2023-2027 s výhľadom do 2030
doplnenie a aktualizácia**

Prioritná oblasť 2 – Obecná a sociálna infraštruktúra	2.2/2.2.1 zriadenie kolumbárií	30	30							60
	2.2/2.2.2 Vybudovanie osvetlenia cintorínov	10	10							20
	2.3/2.3.1 Vybudovanie oddychových zón		70	70	60					200
	2.3/2.3.2 Oplotenie OÚ		50							50
	SPOLU	40	160	70	60	0	0	100	300	730
		2023	2024	2025	2026	2027	2028	2029	2030	spolu
Prioritná oblasť 3 – Podpora kultúry a vzdelávania, tradícií a športu	3.1/3.1.1 Rekonštrukcia interiéru kultúrneho domu			100	50					150
	3.1/3.1.2 Modernizácia interiéru MŠ			50	50					100
	3.2/3.2.1 Vybudovanie multifunkčného ihriska			30	50	200				280
	3.2/3.2.2 Vybudovanie cyklotrasy							500	500	1 000
	3.3/3.3.1 Prepojenie turistického chodníka s náučným chod. malých netopierov s banickou expozíciou					100	100			200
	SPOLU	0	0	180	150	300	100	500	500	1 730
SPOLU	295	715	735	610	520	3 955	3955	805	11 590	



ROK 2023							
Špecifický cieľ	Opatrenie	Eurofondy/ Plán obnovy/FM	Dotácie/ granty	Zdroje VÚC	Súkromné/ Nadácie/iné	Vlastné zdroje	SPOLU
1.1	1.1.1	250					250
1.2	1.2.5		5				5
2.2	2.2.1		30				30
2.2	2.2.2		10				10
		250	45				295

Špecifický cieľ 1.1 - Zníženie energetickej náročnosti verejných budov

- Opatrenie 1.1.1 - Zníženie energetickej náročnosti budovy obecného úradu

Špecifický cieľ 1.2 - Vybudovanie/dobudovanie technickej infraštruktúry

- Opatrenie 1.2.5 – Rekonštrukcia verejného osvetlenia

Špecifický cieľ 2.2 – Dobudovanie pietnych miest

- Opatrenie 2.2.1 - Dobudovanie kolumbárií
- Opatrenie 2.2.2 - Vybudovanie osvetlenia cintorínov

ROK 2024							
	Opatrenie	Eurofondy/ Plán obnovy/FM	Dotácie/ granty	Zdroje VÚC	Súkromné/ Nadácie/iné	Vlastné zdroje	SPOLU
1.1	1.1.1	200					200
1.1	1.1.2	300					300
1.1	1.1.3	50					50
1.2	1.2.5		5				5
2.2	2.2.1		30				30
2.2	2.2.2		10				10
2.3	2.3.1	67				3	70
2.3	2.3.2					50	50
		617	45			53	715

Špecifický cieľ 1.1 - Zníženie energetickej náročnosti verejných budov

- Opatrenie 1.1.1 - Zníženie energetickej náročnosti budovy obecného úradu
- Opatrenie 1.1.2 - Zníženie energetickej náročnosti budovy materskej školy
- Opatrenie 1.1.3 - Zníženie energetickej náročnosti budovy kultúrneho domu v Rákošskej Bani

Špecifický cieľ 1.2 - Vybudovanie/dobudovanie technickej infraštruktúry

- Opatrenie 1.2.5 – Rekonštrukcia verejného osvetlenia



Špecifický cieľ 2.2 – Dobudovanie pietnych miest

- Opatrenie 2.2.1 - Dobudovanie kolumbárií
- Opatrenie 2.2.2 - Vybudovanie osvetlenia cintorínov

Špecifický cieľ 2.3 - Dobudovanie obecnej infraštruktúry

- Opatrenie 2.3.1 – Vybudovanie oddychových zón
- Opatrenie 2.3.2 - Dobudovanie oplotenia obecného úradu

ROK 2025							
	Opatrenie	Eurofondy/ Plán obnovy/FM	Dotácie/ granty	Zdroje VÚC	Súkromné/ Nadácie/iné	Vlastné zdroje	SPOLU
1.1	1.1.2	100					100
1.1	1.1.3	200					200
1.2	1.2.3	171				9	180
1.2	1.2.5		5				5
2.3	2.3.1	67				3	70
3.1	3.1.1		100				100
3.1	3.1.2		50				50
3.2	3.2.1			30			30
	SPOLU	538	155	30		12	735

Špecifický cieľ 1.1 - Zníženie energetickej náročnosti verejných budov

- Opatrenie 1.1.2 - Zníženie energetickej náročnosti budovy materskej školy
- Opatrenie 1.1.3 - Zníženie energetickej náročnosti budovy kultúrneho domu v Rákošskej Bani

Špecifický cieľ 1.2 - Vybudovanie/dobudovanie technickej infraštruktúry

- Opatrenie 1.2.3 – Výstavba a rekonštrukcia miestnych ciest
- Opatrenie 1.2.5 – Rekonštrukcia verejného osvetlenia

Špecifický cieľ 2.3 - Dobudovanie obecnej infraštruktúry

- Opatrenie 2.3.1 – Vybudovanie oddychových zón

Špecifický cieľ 3.1- Podpora vzdelávania a kultúry

- Opatrenie 3.1.1 – Rekonštrukcia interiéru kultúrneho domu v Rákoši
- Opatrenie 3.1.2 – Modernizácia interiéru materskej školy

Špecifický cieľ 3.2 - Podpora športu

- Opatrenie 3.2.1– Vybudovanie multifunkčného ihriska



ROK 2026							
	Opatrenie	Eurofondy/ Plán obnovy/FM	Dotácie/ granty	Zdroje VÚC	Súkromné/ Nadácie/iné	Vlastné zdroje	SPOLU
1.1	1.1.3	200					200
1.2	1.2.3	171				9	180
1.2	1.2.6		20				20
2.3	2.3.1		60				60
3.1	3.1.1		50				50
3.1	3.1.2		50				50
3.2	3.2.1			50			50
	SPOLU	371	180	50		9	610

Špecifický cieľ 1.1 - Zníženie energetickej náročnosti verejných budov

- Opatrenie 1.1.3 - Zníženie energetickej náročnosti budovy kultúrneho domu v Rákošskej Bani

Špecifický cieľ 1.2 - Vybudovanie/dobudovanie technickej infraštruktúry

- Opatrenie 1.2.3 – Výstavba a rekonštrukcia miestnych ciest
- Opatrenie 1.2.6 – Vybudovanie kamerového systému

Špecifický cieľ 2.3 - Dobudovanie obecnej infraštruktúry

- Opatrenie 2.3.1 – Vybudovanie oddychových zón

Špecifický cieľ 3.1- Podpora vzdelávania a kultúry

- Opatrenie 3.1.1 – Rekonštrukcia interiéru kultúrneho domu v Rákoši
- Opatrenie 3.1.2 – Modernizácia interiéru materskej školy

Špecifický cieľ 3.2 - Podpora športu

- Opatrenie 3.2.1 – Vybudovanie multifunkčného ihriska

ROK 2027							
	Opatrenie	Eurofondy/ Plán obnovy/FM	Dotácie/ granty	Zdroje VÚC	Súkromné/ Nadácie/iné	Vlastné zdroje	SPOLU
1.2	1.2.3	190					190
1.2	1.2.6		30				30
3.2	3.2.1		200				200
3.3	3.3.1				100		100
	SPOLU	190	230		100		520

Špecifický cieľ 1.2 - Vybudovanie/dobudovanie technickej infraštruktúry

- Opatrenie 1.2.1 - Výstavba a rekonštrukcia miestnych ciest



- Opatrenie 1.2.6 – Vybudovanie kamerového systému

Špecifický cieľ 3.2 - Podpora športu

- Opatrenie 3.2.1– Vybudovanie multifunkčného ihriska

Špecifický cieľ 3.3 - Podpora tradícií

- Opatrenie 3.3.1 - Prepojenie turistického chodníka s náučným chodníkom malých netopierov a baníckou expozíciou

ROK 2028							
	Opatrenie	Eurofondy/ Plán obnovy/FM	Dotácie/ granty	Zdroje VÚC	Súkromné/ Nadácie/iné VVS, a.s.	Vlastné zdroje	SPOLU
1.2	1.2.1	3 325				175	3 500
1.2	1.2.2				200		200
1.2	1.2.4	150					150
1.3	1.3.1		5				5
3.3	3.3.1				100		100
	SPOLU	3 475	5		300	175	3 955

Špecifický cieľ 1.2 - Vybudovanie/dobudovanie technickej infraštruktúry

- Opatrenie 1.2.1 - Vybudovanie kanalizácie a ČOV
- Opatrenie 1.2.2 - Rekonštrukcia a rozšírenie verejného vodovodu
- Opatrenie 1.2.4 - Dobudovanie miestnej infraštruktúry – chodníky

Špecifický cieľ 1.3 - Odpady

- Opatrenie 1.3.1 - Odstránenie čiernych skládok

Špecifický cieľ 3.3 - Podpora tradícií

- Opatrenie 3.3.1 - Prepojenie turistického chodníka s náučným chodníkom malých netopierov a baníckou expozíciou

ROK 2029							
	Opatrenie	Eurofondy/ Plán obnovy/FM	Dotácie/ granty	Zdroje VÚC	Súkromné/ Nadácie/iné VVS, a.s.	Vlastné zdroje	SPOLU
1.2	1.2.1	2 850				150	3 000
1.2	1.2.2				150		150
1.2	1.2.4	200					200
1.3	1.3.1		5				5
2.1	2.1.1	100					100
3.2	3.2.2	500					500
	Spolu	3 650	5		150	150	3 955



Špecifický cieľ 1.2 - Vybudovanie/dobudovanie technickej infraštruktúry

- Opatrenie 1.2.1 - Vybudovanie kanalizácie a ČOV
- Opatrenie 1.2.2 - Rekonštrukcia a rozšírenie verejného vodovodu
- Opatrenie 1.2.4 - Dobudovanie miestnej infraštruktúry – chodníky

Špecifický cieľ 1.3 - Odpady

- Opatrenie 1.3.1 - Odstránenie čiernych skládok

Špecifický cieľ 2.1 - Vybudovanie sociálneho zariadenia pre odkázaných občanov

- Opatrenie 2.1.1 - Vybudovanie denného stacionára

Špecifický cieľ 3.2 – Podpora športu

- Opatrenie 3.2.2 – Vybudovanie cyklotrasy

ROK 2030							
	Opatrenie	Eurofondy/ Plán obnovy/FM	Dotácie/ granty	Zdroje VÚC	Súkromné/ Nadácie/iné	Vlastné zdroje	SPOLU
1.3	1.3.1		5				5
2.1	2.1.1	300					300
3.2	3.2.2	500					500
	SPOLU	800	5				805

Špecifický cieľ 1.3 - Odpady

- Opatrenie 1.3.1 - Odstránenie čiernych skládok

Špecifický cieľ 2.1 - Vybudovanie sociálneho zariadenia pre odkázaných občanov

- Opatrenie 2.1.1 - Vybudovanie denného stacionára

Špecifický cieľ 3.2 – Podpora športu

- Opatrenie 3.2.2 – Vybudovanie cyklotrasy



ZÁVER

Schválenie PRO	
Dokument	<ul style="list-style-type: none">- Názov: Program rozvoja obce Rákoš na roky 2023 – 2027 s výhľadom do 2030 (doplnenie a aktualizácia)
Spracovanie	<ul style="list-style-type: none">- Forma spracovania: dodávateľsky- Obdobie spracovania:- Riadiaci tím - pracovná skupina – počet skupín: 1, počet členov: 5, počet stretnutí: 3- Účasť verejnosti a komunikácia s verejnosťou: áno, webstránka
Prerokovanie	<ul style="list-style-type: none">- Prerokovanie v orgánoch samosprávy: áno- Verejné pripomienkovanie: áno
Schválenie	<ul style="list-style-type: none">- Uznesenie zastupiteľstva: zastupiteľstvo na svojom zasadnutí dňa schvaľuje Program rozvoja obce Rákoš. <p style="text-align: center;">..... Lýdia Nemogová Gallová starostka obce</p>